PROJEKT TECHNICZNY

INWESTOR	**Gmina Werbkowice, ul. Zamojska 1, 22-550 Werbkowice**
NAZWA ZAMIERZENIA BUDOWLANEGO	**Budowa drogi wewnętrznej w miejscowości Adelina**
NUMER TOMU/ŁĄCZNA ILOŚĆ TOMÓW	**I/II – Branża drogowa**
ADRES I KATEGORIA OBIEKTU BUDOWLANEGO	**Miejscowości: Adelina** **Kategoria obiektu budowlanego:** **XXVI k1,0 w1,0; XXVI K8,0 W1,0**
POZOSTAŁE DANE ADRESOWE	**Nazwa jednostki ewidencyjnej: Werbkowice** **Nazwa i numer obrębu ewidencyjnego: 0192 Adelina** **Numery działek ewidencyjnych: 99; 74; 64; 119; 120**

	IMIĘ I NAZWISKO	SPECJALNOŚĆ I NUMER UPRAWNIEŃ BUDOWLANYCH	ZAKRES OPRACOWANIA	PODPIS
Projektant	**mgr inż. Michał Jeleń**	**inżynieryjna drogowa nr uprawnień: LUB/0268/PWBD/20**	**Branża drogowa**	
Projektant Sprawdzający	**mgr inż. Robert Gleń**	**inżynieryjna drogowa nr uprawnień: LUB/0267/PWBD/20**	**Branża drogowa**	

Data opracowania 24.04.2024 r.

Spis treści

I. Kopia decyzji o nadaniu uprawnień budowlanych ... 3
II. Kopia zaświadczenia o przynależności dowłaściwej izby samorządu zawodowego ... 7
III. Oświadczenie projektanta o sporządzeniu projektu technicznego ... 9
IV. Oświadczenie projektanta sprawdzającego o sporządzeniu projektu technicznego ... 10
V. Informacja o obszarze oddziaływania obiektu ... 11
VI. Część opisowa ... 12
1. Inwestor ... 12
2. Podstawa opracowania ... 12
3. Przedmiot, zakres inwestycji i lokalizacja zadania ... 12
4. Istniejący stan zagospodarowania terenu ... 13
5. Projektowane zagospodarowanie terenu ... 13
5.1. Projektowana nawierzchnia jezdni ... 14
5.2. Konstrukcja zjazdu z kruszywa ... 15
5.3. Konstrukcja pobocza gruntowego ulepszonego ... 15
6. Opinia geotechniczną oraz informację o sposobie posadowienia obiektu budowlanego ... 15
7. Organizacja ruchu drogowego. ... 16
8. Podstawowe parametry technologiczne oraz współzależności urządzeń i wyposażenia związanego z przeznaczeniem obiektu i jego rozwiązaniami budowlanymi w przypadku zamierzenia budowlanego dotyczącego obiektu budowlanego usługowego lub produkcyjnego;. 16
9. Rozwiązania budowlane i techniczno-instalacyjne ... 16
10. Rozwiązania niezbędnych elementów wyposażenia budowlano-instalacyjnego, w szczególności instalacji i urządzeń budowlanych: ogrzewczych, chłodniczych, klimatyzacji ... 16
11. Sposób powiązania instalacji i urządzeń budowlanych obiektu budowlanego ... 16
12. Rozwiązania i sposób funkcjonowania zasadniczych urządzeń instalacji technicznych, w tym przemysłowych i ich zespołów tworzących całość techniczno-użytkową, decydującą o podstawowym przeznaczeniu obiektu budowlanego, w tym charakterystykę i parametry instalacji i urządzeń technologicznych, mających wpływ na architekturę, konstrukcję, instalacje i urządzenia techniczne związane z tym obiektem ... 16
13. Dane dotyczące warunków ochrony przeciwpożarowej ... 16
14. Charakterystyka energetyczna budynku Nie dotyczy ... 17
15. Część rysunkowa, tabele, wykaz ... 17

I. Kopia decyzji o nadaniu uprawnień budowlanych

LUBELSKA OKRĘGOWA IZBA INŻYNIERÓW BUDOWNICTWA

Lublin, dnia 25 marca 2021 r.

LUB/OKK/7131-32/307/2020

DECYZJA

Na podstawie: **art. 24 ust. 1 pkt 2** ustawy z dnia 15 grudnia 2000 r. o samorządach zawodowych architektów oraz inżynierów budownictwa (t. j. Dz. U. z 2019 r. poz. 1117), **art. 12 ust. 2 i 3, ust. 4 c pkt 3, art. 14 ust. 1 pkt 3 b oraz art. 15 a ust. 1 i 9** ustawy z dnia 7 lipca 1994 r. Prawo budowlane (t. j. Dz. U. z 2020 r. poz. 1333 z późn. zm.), po ustaleniu, że zostały spełnione warunki w zakresie przygotowania zawodowego oraz złożeniu egzaminu na uprawnienia budowlane z wynikiem pozytywnym

Pan Michał JELEŃ

magister inżynier

urodzony dnia 2 sierpnia 1991 r. w Hrubieszowie

otrzymuje

UPRAWNIENIA BUDOWLANE

Nr ewidencyjny: LUB/0268/PWBD/20

do projektowania i kierowania robotami budowlanymi bez ograniczeń w specjalności inżynieryjnej drogowej

UZASADNIENIE

W związku z uwzględnieniem w całości żądania strony, na podstawie art. 107 § 4 ustawy z dnia 14 czerwca 1960 r. –Kodeks postępowania administracyjnego (t.j. Dz. U. z 2020 r. poz. 256 z późn. zm.), zwanej dalej „K. p. a." odstępuje się od uzasadnienia decyzji. Zakres nadanych uprawnień budowlanych wskazano na odwrocie decyzji.

Pouczenie :

Od decyzji niniejszej służy odwołanie do Krajowej Komisji Kwalifikacyjnej Polskiej Izby Inżynierów Budownictwa w Warszawie, za pośrednictwem Okręgowej Komisji Kwalifikacyjnej Lubelskiej Okręgowej Izby Inżynierów Budownictwa w Lublinie, w terminie 14 dni od daty jej doręczenia.
Zgodnie z treścią art. 127a K. p. a.:
§ 1. W trakcie biegu terminu do wniesienia odwołania strona może zrzec się prawa do wniesienia odwołania wobec organu administracji publicznej, który wydał decyzję.
§ 2. Z dniem doręczenia organowi administracji publicznej oświadczenia o zrzeczeniu się prawa do wniesienia odwołania przez ostatnią ze stron postępowania, decyzja staje się ostateczna i prawomocna.
W przypadku złożenia przez stronę oświadczenia o zrzeczeniu się prawa do odwołania od decyzji (określonego w § 2) stronie nie przysługuje prawo do odwołania się ani skargi do sądu administracyjnego.

Skład orzekający Okręgowej Komisji Kwalifikacyjnej

Członek	Członek	Przewodniczący
dr inż. Wiesław Nurek	mgr inż. Dariusz Flak	mgr inż. Jerzy Kasperek

Otrzymują:
1. Pan **Michał JELEŃ**
   m. Lipina Stara 59
   22-420 Skierbieszów
2. Główny Inspektor Nadzoru Budowlanego
3. Okręgowa Rada Lubelskiej Okręgowej Izby Inżynierów Budownictwa

LUBELSKA OKRĘGOWA IZBA INŻYNIERÓW BUDOWNICTWA

Szczegółowy zakres uprawnień
do projektowania i kierowania robotami budowlanymi bez ograniczeń
w specjalności inżynieryjnej drogowej

Pan Michał JELEŃ

I. Na mocy **art. 12 ust. 1 pkt 1 ÷ 5, art. 13 ust. 3 i 4** ustawy - Prawo budowlane, w zakresie objętym wymienioną specjalnością, niniejsze uprawnienia stanowią podstawę do:

1) projektowania, sprawdzania projektów architektoniczno-budowlanych i technicznych oraz sprawowania nadzoru autorskiego;
2) kierowania budową lub innymi robotami budowlanymi;
3) kierowania wytwarzaniem konstrukcyjnych elementów budowlanych oraz nadzór i kontrolę techniczną wytwarzania tych elementów;
4) wykonywania nadzoru inwestorskiego;
5) sprawowania kontroli technicznej utrzymania obiektów budowlanych;

bez ograniczeń.

II. Na mocy **art. 15a ust. 1 i 9 ustawy Prawo budowlane**, uprawnienia budowlane w specjalności inżynieryjnej drogowej bez ograniczeń uprawniają do:

1) projektowania obiektu budowlanego i kierowania robotami budowlanymi związanymi z obiektem budowlanym, takim jak:
   - droga w rozumieniu przepisów o drogach publicznych, z wyłączeniem drogowych obiektów inżynierskich oprócz przepustów;
   - droga dla ruchu i postoju statków powietrznych oraz przepust;
2) sporządzania projektu zagospodarowania działki lub terenu, w zakresie specjalności objętej niniejszymi uprawnieniami.

Skład orzekający Okręgowej Komisji Kwalifikacyjnej

Członek	Członek	Przewodniczący
dr inż. Wiesław Nurek	mgr inż. Dariusz Flak	mgr inż. Jerzy Kasperek

LUBELSKA OKRĘGOWA IZBA INŻYNIERÓW BUDOWNICTWA

Lublin, dnia 25 marca 2021 r.

LUB/OKK/7131-32/94/2020

DECYZJA

Na podstawie: **art. 24 ust. 1 pkt 2** ustawy z dnia 15 grudnia 2000 r. o samorządach zawodowych architektów oraz inżynierów budownictwa (t. j. Dz. U. z 2019 r. poz. 1117), **art. 12 ust. 2 i 3, ust. 4 c pkt 3, art. 14 ust. 1 pkt 3 b oraz art. 15 a ust. 1 i 9** ustawy z dnia 7 lipca 1994 r. Prawo budowlane (t. j. Dz. U. z 2020 r. poz. 1333 z późn. zm.), po ustaleniu, że zostały spełnione warunki w zakresie przygotowania zawodowego oraz złożeniu egzaminu na uprawnienia budowlane z wynikiem pozytywnym

Pan Robert Zbigniew GLEŃ

magister inżynier

urodzony dnia 7 czerwca 1991 r. w Zamościu

otrzymuje

UPRAWNIENIA BUDOWLANE

Nr ewidencyjny: LUB/0267/PWBD/20

do projektowania i kierowania robotami budowlanymi bez ograniczeń w specjalności inżynieryjnej drogowej

UZASADNIENIE

W związku z uwzględnieniem w całości żądania strony, na podstawie art. 107 § 4 ustawy z dnia 14 czerwca 1960 r. –Kodeks postępowania administracyjnego (t.j. Dz. U. z 2020 r. poz. 256 z późn. zm.), zwanej dalej „K. p. a." odstępuje się od uzasadnienia decyzji. Zakres nadanych uprawnień budowlanych wskazano na odwrocie decyzji.

Pouczenie :

Od decyzji niniejszej służy odwołanie do Krajowej Komisji Kwalifikacyjnej Polskiej Izby Inżynierów Budownictwa w Warszawie, za pośrednictwem Okręgowej Komisji Kwalifikacyjnej Lubelskiej Okręgowej Izby Inżynierów Budownictwa w Lublinie, w terminie 14 dni od daty jej doręczenia.
Zgodnie z treścią art. 127a K. p. a.:
§ 1. W trakcie biegu terminu do wniesienia odwołania strona może zrzec się prawa do wniesienia odwołania wobec organu administracji publicznej, który wydał decyzję.
§ 2. Z dniem doręczenia organowi administracji publicznej oświadczenia o zrzeczeniu się prawa do wniesienia odwołania przez ostatnią ze stron postępowania, decyzja staje się ostateczna i prawomocna.
W przypadku złożenia przez stronę oświadczenia o zrzeczeniu się prawa do odwołania od decyzji (określonego w § 2) stronie nie przysługuje prawo do odwołania się ani skargi do sądu administracyjnego.

Skład orzekający Okręgowej Komisji Kwalifikacyjnej

Członek	Członek	Przewodniczący
dr inż. Wiesław Nurek	mgr inż. Dariusz Flak	mgr inż. Jerzy Kasperek

Otrzymują:
1. Pan **Robert GLEŃ**
   ul. Szwedzka 21/5
   22-400 Zamość
2. Główny Inspektor Nadzoru Budowlanego
3. Okręgowa Rada Lubelskiej Okręgowej Izby Inżynierów Budownictwa

LUBELSKA OKRĘGOWA IZBA INŻYNIERÓW BUDOWNICTWA

Szczegółowy zakres uprawnień
do projektowania i kierowania robotami budowlanymi bez ograniczeń
w specjalności inżynieryjnej drogowej

Pan Robert Zbigniew GLEŃ

I. Na mocy **art. 12 ust. 1 pkt 1 ÷ 5, art. 13 ust. 3 i 4** ustawy - Prawo budowlane, w zakresie objętym wymienioną specjalnością, niniejsze uprawnienia stanowią podstawę do:

1) projektowania, sprawdzania projektów architektoniczno-budowlanych i technicznych oraz sprawowania nadzoru autorskiego;
2) kierowania budową lub innymi robotami budowlanymi;
3) kierowania wytwarzaniem konstrukcyjnych elementów budowlanych oraz nadzór i kontrolę techniczną wytwarzania tych elementów;
4) wykonywania nadzoru inwestorskiego;
5) sprawowania kontroli technicznej utrzymania obiektów budowlanych;

bez ograniczeń.

II. Na mocy **art. 15a ust. 1 i 9 ustawy Prawo budowlane**, uprawnienia budowlane w specjalności inżynieryjnej drogowej bez ograniczeń uprawniają do:

1) projektowania obiektu budowlanego i kierowania robotami budowlanymi związanymi z obiektem budowlanym, takim jak:
   - droga w rozumieniu przepisów o drogach publicznych, z wyłączeniem drogowych obiektów inżynierskich oprócz przepustów;
   - droga dla ruchu i postoju statków powietrznych oraz przepust;
2) sporządzania projektu zagospodarowania działki lub terenu, w zakresie specjalności objętej niniejszymi uprawnieniami.

Skład orzekający Okręgowej Komisji Kwalifikacyjnej

Członek	Członek	Przewodniczący
dr inż. Wiesław Nurek	mgr inż. Dariusz Flak	mgr inż. Jerzy Kasperek

II. Kopia zaświadczenia o przynależności do właściwej izby samorządu zawodowego

POLSKA IZBA INŻYNIERÓW BUDOWNICTWA

Zaświadczenie

o numerze weryfikacyjnym:

LUB-B5D-CDA-GXK *

Pan Michał Jeleń o numerze ewidencyjnym LUB/BD/0082/21

adres zamieszkania m. Lipina Stara 59, 22-420 Skierbieszów

jest członkiem Lubelskiej Okregowej Izby Inżynierów Budownictwa i posiada wymagane ubezpieczenie od odpowiedzialności cywilnej.

Niniejsze zaświadczenie jest ważne od 2023-07-01 do 2024-06-30.

Zaświadczenie zostało wygenerowane elektronicznie i opatrzone bezpiecznym podpisem elektronicznym weryfikowanym przy pomocy ważnego kwalifikowanego certyfikatu w dniu 2023-06-19 roku przez:

Joanna Gieroba, Przewodniczący Rady Lubelskiej Okregowej Izby Inżynierów Budownictwa.

Zgodnie z art. 78^1 K.c.

§ 1. Do zachowania elektronicznej formy czynności prawnej wystarcza złożenie oświadczenia woli w postaci elektronicznej i opatrzenie go kwalifikowanym podpisem elektronicznym.

§ 2. Oświadczenie woli złożone w formie elektronicznej jest równoważne z oświadczeniem woli złożonym w formie pisemnej.

* Weryfikację poprawności danych w niniejszym zaświadczeniu można sprawdzić za pomocą numeru weryfikacyjnego zaświadczenia na stronie Polskiej Izby Inżynierów Budownictwa www.piib.org.pl lub kontaktując się z biurem właściwej Okręgowej Izby Inżynierów Budownictwa.

POLSKA IZBA INŻYNIERÓW BUDOWNICTWA

Zaświadczenie

o numerze weryfikacyjnym:

LUB-ELK-79C-GUG *

Pan Robert Zbigniew Gleń o numerze ewidencyjnym LUB/BD/0081/21
adres zamieszkania ul. Szwedzka 21/5, 22-400 Zamość
jest członkiem Lubelskiej Okregowej Izby Inżynierów Budownictwa i posiada wymagane ubezpieczenie od odpowiedzialności cywilnej.
Niniejsze zaświadczenie jest ważne od 2023-07-01 do 2024-06-30.

Zaświadczenie zostało wygenerowane elektronicznie i opatrzone bezpiecznym podpisem elektronicznym weryfikowanym przy pomocy ważnego kwalifikowanego certyfikatu w dniu 2023-06-16 roku przez:

Joanna Gieroba, Przewodniczący Rady Lubelskiej Okregowej Izby Inżynierów Budownictwa.

Zgodnie z art. 78^1 K.c.
§ 1. Do zachowania elektronicznej formy czynności prawnej wystarcza złożenie oświadczenia woli w postaci elektronicznej i opatrzenie go kwalifikowanym podpisem elektronicznym.
§ 2. Oświadczenie woli złożone w formie elektronicznej jest równoważne z oświadczeniem woli złożonym w formie pisemnej.

* Weryfikację poprawności danych w niniejszym zaświadczeniu można sprawdzić za pomocą numeru weryfikacyjnego zaświadczenia na stronie Polskiej Izby Inżynierów Budownictwa www.piib.org.pl lub kontaktując się z biurem właściwej Okręgowej Izby Inżynierów Budownictwa.

III. Oświadczenie projektanta o sporządzeniu projektu technicznego

Jako projektant, oświadczam niniejszym, że projekt techniczny dla zadania:

Budowa drogi wewnętrznej w miejscowości Adelina

Zlokalizowany na działce nr 99; 74; 64; 119; 120 obręb 0192 Adelina, jedn. ewidencyjna Werbkowice został sporządzony zgodnie z obowiązującymi przepisami, zasadami wiedzy technicznej, projektem zagospodarowania działki lub terenu oraz projektem architektoniczno-budowlanym oraz rozstrzygnięciami dotyczącymi zamierzenia budowlanego

Lipina Star, dnia 24.04.2024 r

……
(podpis projektanta)

IV. Oświadczenie projektanta sprawdzającego o sporządzeniu projektu technicznego

Jako projektant sprawdzający, oświadczam niniejszym, że projekt techniczny dla zadania:

Budowa drogi wewnętrznej w miejscowości Adelina

Zlokalizowany na działce 99; 74; 64; 119; 120 obręb 0192 Adelina, jedn. ewidencyjna Werbkowice został sporządzony zgodnie z obowiązującymi przepisami, zasadami wiedzy technicznej, projektem zagospodarowania działki lub terenu oraz projektem architektoniczno-budowlanym oraz rozstrzygnięciami dotyczącymi zamierzenia budowlanego

Zamość, dnia 24.04.2024 r

……
(podpis projektanta sprawdzającego)

V. Informacja o obszarze oddziaływania obiektu

Informuje się, że obszar oddziaływania obiektu pn. "Budowa drogi wewnętrznej w miejscowości Adelina" będzie oddziaływał na działkę, na której został zaprojektowany:

Określenie obszaru oddziaływania dokonano w oparciu o przepisy:

- Ustawa z dnia 7 lipca 1994 r. Prawo budowlane (t.j. Dz.U. 2023 poz. 682 póź. zmianami)

- Rozporządzenie Ministra Infrastruktury z dnia 24 czerwca 2022 r. w sprawie przepisów techniczno-budowlanych dotyczących dróg publicznych (Dz.U. 2022 poz. 1518 z póź. zmianami)

- Ustawa z dnia 21 marca 1985 r. o drogach publicznych (t.j. Dz.U. 2023 poz. 645 z póź. zmianami)

PROJEKTANT

mgr inż. Michał Jeleń
LUB/0268/PWBD/20

PROJEKTANT

SPRAWDZAJĄCY

mgr inż. Robert Gleń
LUB/0267/PWBD/20

VI. Część opisowa

1. Inwestor

Gmina Werbkowice
ul. Zamojska 1
22-550 Werbkowice

2. Podstawa opracowania

- umowa z Inwestorem
- mapa do celów projektowych 1:500
- pomiary własne w terenie;
- ustawa z dnia 21 marca 1985 o drogach publicznych (t.j. Dz. U. z 2023 r. poz. 645 z poźn. zm.);
- ustawa z dnia 7 lipca 1994 prawo budowlane (t.j. Dz. U. z 2023 r. poz. 682 z poźn. zm.);
- aktualne przepisy techniczno-budowlane oraz obowiązujące normy i katalogi związane z przedmiotem projektu;
- Rozporządzenie Ministra Infrastruktury z dnia 24 czerwca 2022 r. w sprawie przepisów techniczno-budowlanych dotyczących dróg publicznych (Dz. U z 2022 poz. 1518);
- Wytyczne projektowania odcinków dróg zamiejskich-WR-D-22-1
- Wytyczne projektowania odcinków dróg zamiejskich-WR-D-22-2
- Wytyczne projektowania zjazdów, wyjazdów na drogach zamiejskich i ulicach – WR-D-33
- Wytyczne projektowania skrzyżowań drogowych – WR-D-31-2
- Wytyczne projektowania infrastruktury dla pieszych. Część 3 – Projektowanie przejść dla pieszych – WR-D-41-3
- Wytyczne projektowania odcinków dróg zamiejskich Część 1 – WR-D-2-1

3. Przedmiot, zakres inwestycji i lokalizacja zadania

Przedmiotem inwestycji jest budowa drogi wewnętrznej w miejscowości Adelin w dwóch odcinkach od km 0+003,18 do km 0+502,66 i od km 0+002,25 do km 0+171,50. Przedmiotowe zadanie zlokalizowane będzie na dz. nr 99; 74; 64; 119; 120 obręb 0192 Adelina, jed. ewid. Werbkowice. Celem budowy ww. odcinków drogi jest jest budowa nowej nawierzchni jezdni, budowa i przebudowa zjazdów, budowa poboczy gruntowych ulepszonych warstwą kruszywa stabilizowanego mechanicznie, przebudowa systemu

odwodnienia drogi oraz usunięcie kolizji z siecią Orange w km w km 0+010,34-0+296,33.

4. Istniejący stan zagospodarowania terenu

W stanie istniejącym droga wewnętrzna w miejscowości Adelina od km 0+003,18 do km 0+502,66 oraz od km 0+002,25 do km 0+171,50 posiada przekrój szlakowy przebiegając przez tereny miejscowości Adelina, gmina Werbkowice, powiat hrubieszowski. Przedmiotowa droga wewnętrzna jest drogą dojazdową obsługującą zabudowę zagrodową oraz stanowiącą dojazd do pól uprawnych W obecnym stanie droga posiada jezdnię o szerokość ok. 3,00 do 4,40 m wykonanej z niesortu kamiennego o różnej frakcji oraz stabilizacji betonowej. Wzdłuż drogi występują zjazdy do zabudowy zagrodowej i pól, które w stanie obecnym posiadają nawierzchnię gruntową ulepszoną, gruntową i z betonowej kostki brukowej. W stanie istniejącym pod drogą wewnętrzną zlokalizowane są istniejące przepustu zlokalizowane pod zjazdem z drogi wewnętrznej w km 0+006,34 o średnicy 800 mm i długości 10,00 m (pas drogi powiatowej Nr 3429L) oraz w km 0+078,59 (odcinek drugi) o średnicy 600 mm i długości 6,00 m. Na odcinku drugim drogi wewnętrznej w km 0+078,00 do km 0+102,28 zlokalizowany jest istniejący rów po stronie prawej.

5. Projektowane zagospodarowanie terenu

Przyjęte parametry techniczno-użytkowe drogi:

- Prędkość projektowa – 30 km/h
- Klas techniczna – wewnętrzna
- Kategoria ruchu – KR 1
- Szerokość jezdni – 4,50 m od km 0+003,18 do km 0+502,66; 3,50 m od km 0+002,25 do km 0+171,50
- Spadek poprzeczy: daszkowy 2%
- Szerokość poboczy – 0,50 m o spadku 6%; 0,75 m o spadku 8% (zjazd z drogi powiatowej)
- Kategoria geotechniczna: G4

Budowę drogi wewnętrznej w miejscowości Adelina od km 0+003,18 do km 0+502,66 oraz od km 0+002,25 do km 0+171,50 zaprojektowano w istniejącym śladzie drogi wewnętrznej z uwagi na istniejące zagospodarowanie terenu. Zakres robót nawierzchniowych rozpoczęto w km 0+003,18 (krawędź drogi powiatowej Nr 3429L), zaś zakończono w km 0+502,66 (granica pasa drogowego drogi wojewódzkiej Nr 850 i drogi wewnętrznej) – odcinek pierwszy drogi wewnętrznej. Drugi odcinek drogi wewnętrznej zaprojektowano od km 0+002,25 do km 0+175,5 (skrzyżowanie dróg

wewnętrznych w km 0+311,35). W związku z powyższym zaprojektowana nawierzchnię jezdni o szerokości 4,50 m dla odcinka pierwszego od km 0+003,18 do km 0+502,66 oraz 3,50 m dla odcinka drugiego od km 0+002,25 do km 0+171,50. W ramach zadania zaprojektowano budowę poboczy obustronnych gruntowych utwardzonych warstwą kruszywa stabilizowanego mechanicznie o szerokości 0,50m i spadku 6% oraz o szerokości 0,75 m i spadku 8% na zjeździe zlokalizowanym w pasie drogi powiatowej Nr 3429L. Dodatkowo w ramach zadania zostaną przebudowane istniejące przepusty zlokalizowane na zjeździe z drogi powiatowej Nr 3429L w km 0+006,34 (przebudowa przepustu ϕ800 o długości 10,00 m z kręgów betonowych zakończonych skosami betonowymi na przepust ϕ 800 HDPE o długości 16,00 m z obustronnymi ścianami czołowymi prefabrykowanymi) oraz pod drugim odcinkiem drogi wewnętrznej w km 0+078,59 (przebudowa przepustu ϕ600 o długości 6,00 m z kręgów betonowych na przepust ϕ 600 HDPE o długości 8,00 m z obustronnymi skosami betonowymi). Na odcinku drugim drogi wewnętrznej w km 0+078,00 do km 0+102,28 istniejący rów po stronie prawej zostanie przebudowany poprzez uformowanie przekroju poprzecznego poprzez wykonanie dna o szerokości 0,40 m i nachyleniu skarp w stosunku 1:1,5. Nawierzchnia jezdni zostanie wykonana w technologii nawierzchni bitumicznej poprzez wykonanie warstwy ścieralnej z AC 11S i warstwy wiążącej AC16W oraz wykonanie podbudowy z warstwy kruszywa niezwiązanego stabilizowanego mechanicznie $C_{90/3}$ o uziarnieniu 0/31,5 oraz podbudowy z kruszywa związanego cementem C3/4. W celu prawidłowego odwodnienia jezdni zaprojektowani normatywne spadki poprzeczne i podłużne w celu odprowadzenia wody opadowej. Dodatkowo w ramach zadania zaprojektowani do wszystkich działek przyległych do drogi wewnętrznej zjazdy o nawierzchni z kruszywa stabilizowanego o szerokości 4,5 m wyokrąglonych łukiem kołowym o promieniu 3,00 m. Zjazd w km 0+241,11 który w stanie istniejącym jest wykonany z kostki brukowej betonowej będzie podlegał przełożeniu i regulacji wysokościowej.

5.1. Projektowana nawierzchnia jezdni

- Warstwa ścieralna z mieszanki mineralno-asfaltowej AC 11S 50/70 wg WT-2 2016 – 4 cm
- Warstwa wiążąca z mieszanki mineralno-asfaltowej AC 16W 50/70 wg WT-2 2016 – 5 cm
- Warstwa podbudowy zasadniczej z mieszanki niezwiązanej z kruszywa $C_{90/3}$ – 20 cm

- Warstwa podbudowy z mieszanki kruszywa związanego cementem C3/4 – 30 cm

5.2. Konstrukcja zjazdu z kruszywa

- Nawierzchnia z mieszanki kruszywa niezwiązanego stabilizowanego mechanicznie o uziarnieniu 0/31,5 – 15 cm

5.3. Konstrukcja pobocza gruntowego ulepszonego

- Warstwa podbudowy z mieszanki kruszywa niezwiązanego stabilizowanego mechanicznie o uziarnieniu 0/31,5 – 15 cm

6. Opinia geotechniczną oraz informację o sposobie posadowienia obiektu budowlanego

Dla zadania wykonano dokumentację badań podłoża gruntowego i opinię geotechniczną opracowana przez GEOPROBLEM S.C wykonana w styczniu 2024 r. W oparciu o wykonane prace stwierdza się, że w podłożu rozpatrywanego terenu istnieją osady kredowe oraz utwory plejstoceńskie i holoceńskie.

Osady kredowe to zwietrzeliny gliniaste margla (pyły i gliny pylaste). W odwiercie 3 istnieją od głębokości 0,7m ppt.

Utwory plejstoceńskie to mułki rzeczne reprezentowane przez pyły z pogranicza gliny pylastej i gliny pylaste. Zalegają od głębokości 1,8m w odwiertach 1 i 2.

Utwory holoceńskie to grunty organiczne, gleba i nasypy.

Grunty organiczne wykształcone są jako pyły i gliny pylaste. W odwiertach 1 i 2 istnieją w przelotach 0,8-1,8 i 0,7-1,8m ppt.

Gleba (gliny pylaste z domieszkami części organicznych) w odwiercie 3 rozdziela nasypy i grunty rodzime. Ma tu miąższość 0,3m.

Nasypy tworzą tłuczeń, okruchy cegły i kamieni, piaski drobne, pyły i gliny pylaste zwięzłe, namuły (gliny pylaste) i części organiczne. Występują w strefie przypowierzchniowej do głębokości 0,4-0,8m ppt.

Lokalnie zarówno skład, jak i miąższość nasypów będą odmienne od opisanych obecnie.

Konstrukcję nawierzchni w odwiertach 1 i 3 tworzą spękany beton i kamień granitowy.

Grunty spoiste to grunty mało i średnio spoiste wrażliwe na działanie wody. Pod wpływem wód płynących ulegają rozmyciu, zaś zawilgocone uplastyczniają się. Zawilgocone grunty tego typu pod wpływem drgań wykazują cechę „pseudotiksotropii" tj. upłynniają się, tracąc swoje pierwotne własności fizyczno-mechaniczne.

W zawilgoconych gruntach tego rodzaju łatwo można wywołać zjawisko „kurzawki".

Wodę gruntową związaną z nawodnionymi laminami w gruntach spoistych stwierdzono w odwiertach 1 i 2. Jej zwierciadło stabilizowało na głębokości 0,9 i 1,8m ppt, tj. na rzędnych 205,8 i 207,2m npm. Obserwowany obecnie stan wód gruntowych można ocenić jako wysoki. W okresach wyjątkowo mokrych zwierciadła wody należy się spodziewać o parędziesiąt centymetrów płycej niż obecnie.

Grunty organiczne charakteryzują się rozłożonym w czasie dużym osiadaniem

Zgodnie z Rozporządzeniem Ministra Transportu, Budownictwa i Gospodarki Morskiej z dnia 25 kwietnia 2012 r. w sprawie ustalenia geotechnicznych warunków posadowienia obiektów budowlanych, warunki gruntowo wodne omawianego terenu należy określić jako **proste** z uwagi na występowanie wykopów nie przekraczających głębokości 1,2m i nasypów nie przekraczających 3,0 m, których nachylenie będzie wynosić 1:1,5

Obiekt zaliczono do **pierwszej kategorii geotechnicznej**.

7. **Organizacja ruchu drogowego.**

   Stała organizacja ruchu drogowego została zatwierdzona odrębnym trybem i stanowi integralną część projektu.

8. **Podstawowe parametry technologiczne oraz współzależności urządzeń i wyposażenia związanego z przeznaczeniem obiektu i jego rozwiązaniami budowlanymi w przypadku zamierzenia budowlanego dotyczącego obiektu budowlanego usługowego lub produkcyjnego;**

   Nie dotyczy.

9. **Rozwiązania budowlane i techniczno-instalacyjne**

   Nie dotyczy.

10. **Rozwiązania niezbędnych elementów wyposażenia budowlano-instalacyjnego, w szczególności instalacji i urządzeń budowlanych: ogrzewczych, chłodniczych, klimatyzacji**

    Nie dotyczy.

11. **Sposób powiązania instalacji i urządzeń budowlanych obiektu budowlanego**

    Nie dotyczy.

12. **Rozwiązania i sposób funkcjonowania zasadniczych urządzeń instalacji technicznych, w tym przemysłowych i ich zespołów tworzących całość techniczno-użytkową, decydującą o podstawowym przeznaczeniu obiektu budowlanego, w tym charakterystykę i parametry instalacji i urządzeń technologicznych, mających wpływ na architekturę, konstrukcję, instalacje i urządzenia techniczne związane z tym obiektem**

    Nie dotyczy.

13. **Dane dotyczące warunków ochrony przeciwpożarowej**

    Nie dotyczy.

14. Charakterystyka energetyczna budynku

Nie dotyczy.

15. Część rysunkowa, tabele, wykaz

1. Orientacja	rys. 1
2. Projekt zagospodarowania terenu	rys. 2.1; 2.2
3. Przekroje konstrukcyjne	rys. 3
4. Profil podłużny	rys. 4.1; 4.2
5. Szczegół konstrukcyjny przepustów	rys. 5
6. Przekroje poprzeczne	rys. 6.1; 6.2;

7. Tabela robót ziemnych
8. Wykaz zjazdów
9. Decyzja pozwolenie wodno-prawne Nr 56/D/ZUZ/2024 z dnia 14.03.2024 r.

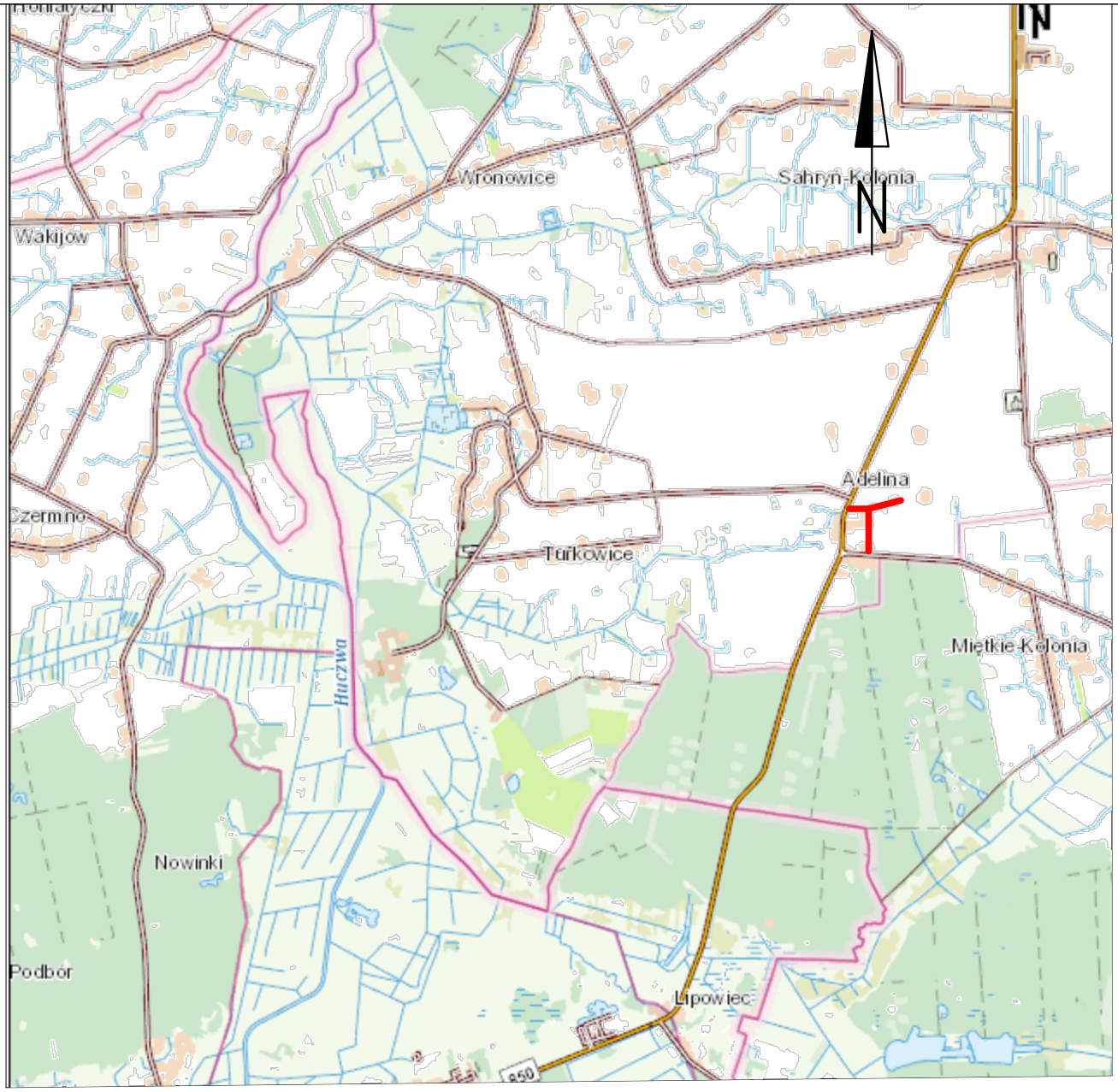

LEGENDA:

ZAKRES INWESTYCJI

INWESTOR:	WÓJT GMINY WERBKOWICE,UL. ZAMOJSKA 1, 22–550 WERBKOWICE			
LOKALIZACJA:	DZ NR 99; 74; 64; 119; 120 obręb 0192 ADELINA JEDN. EWID. WERBKOWICE			
NAZWA OPRACOWANIA:	BUDOWA DROGI WEWNĘTRZNEJ W MIEJSCOWOŚCI ADELINA			
TREŚĆ OPRACOWANIA:	ORIENTACJA			PODPIS:
SPECJALNOŚĆ	INŻYNIERYJNA DROGOWA			
PROJEKTANT	mgr inż. Michał Jeleń	LUB/0268/PWBD/20		
PROJEKTANT SPRAWDZAJĄCY	mgr inż. Robert Gleń	LUB/0267/PWBD/20		
		DATA 24.04.2024	SKALA 1:25 000	NR RYS. 1

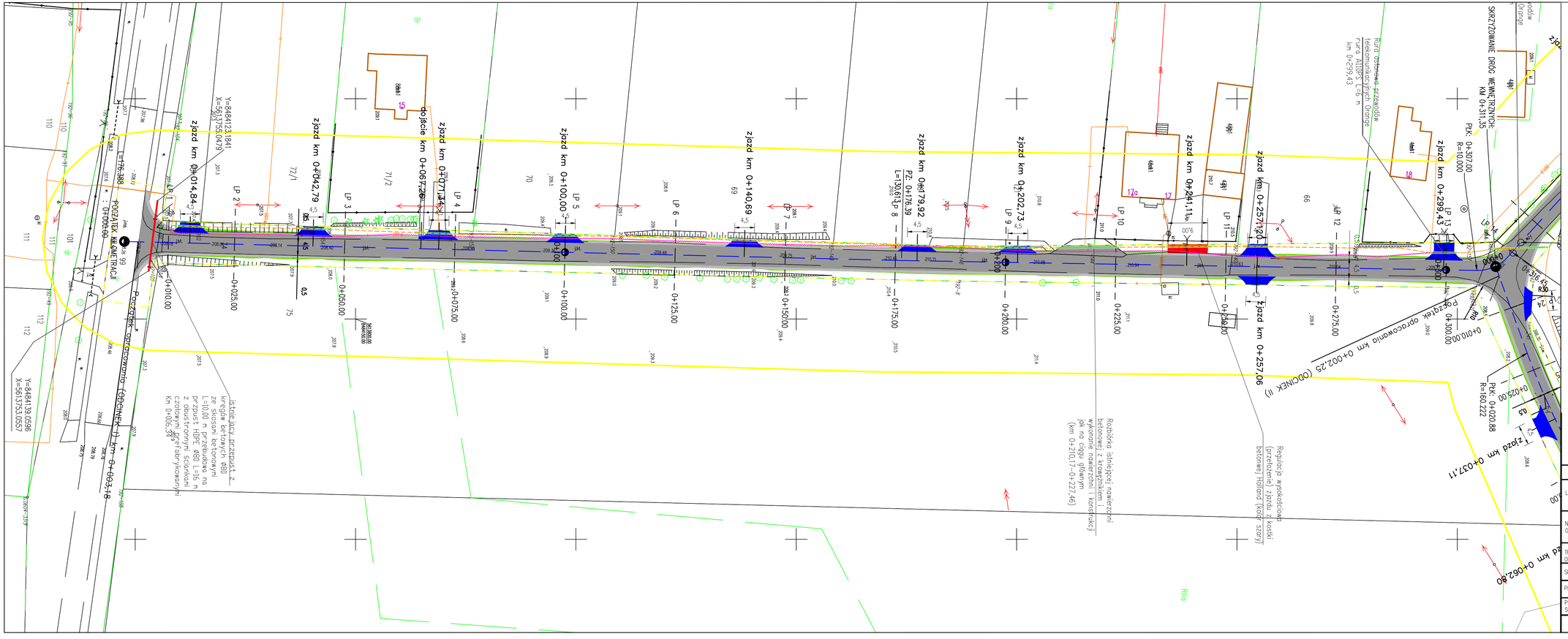

LEGENDA

- ISTNIEJĄCA GRANICA PASA DROGOWEGO
- PRZEPUSTY POD KORONĄ DROGI
- PROJEKTOWANA NAWIERZCHNIA ASFALTOWA
- PROJEKTOWANE POBOCZE GRUNTOWE UTWARDZONE
- PROJEKTOWANA NAWIERZCHNIA ZJAZDÓW Z WARSTWY KRUSZYWA STABILIZOWANEGO MECHANICZNIE
- PROJEKTOWANE ZIELENCE, SKARPY DO TERENU, POBOCZA GRUNTOWE
- PRZEŁOŻENIE ISTNIEJĄCEGO ZJAZDU Z KOSTKI BETONOWEJ
- RURA OSŁONOWA ORANGE
- TRASA SIECI ORANGE DO PRZEŁOŻENIA
- NOWA TRASA SIECI ORANGE PO PRZEŁOŻENIA

Zgodnie z § 15 ust 1 Rozporządzenia Ministra Rozwoju z dnia 11 września 2020 r. w sprawie szczegółowego zakresu i formy projektu budowlanego (Dz. U z 2020 r. poz. 1609) stwierdzam zgodność kopii treści mapy z oryginałem przyjętym do zasobów pod nr P.0604.2023.1006

.....

INWESTOR:	GMINA WERBKOWICE,UL. ZAMOJSKA 1, 22-550 WERBKOWICE		
LOKALIZACJA:	DZ NR 99; 74; 64; 119; 120 obręb 0192 ADELINA JEDN. EWID. WERBKOWICE		
NAZWA OPRACOWANIA:	BUDOWA DROGI WEWNĘTRZNEJ W MIEJSCOWOŚCI ADELINA		
TREŚĆ OPRACOWANIA:	PROJEKT ZAGOSPODAROWANIA TERENU		PODPIS:
SPECJALNOŚĆ	INŻYNIERYJNA DROGOWA		
PROJEKTANT	mgr inż. Michał Jeleń	LUB/0268/PWBD/20	
PROJEKTANT SPRAWDZAJĄCY	mgr inż. Robert Gleń	LUB/0267/PWBD/20	
	DATA 24.04.2024	SKALA 1:500	NR RYS. 2.1

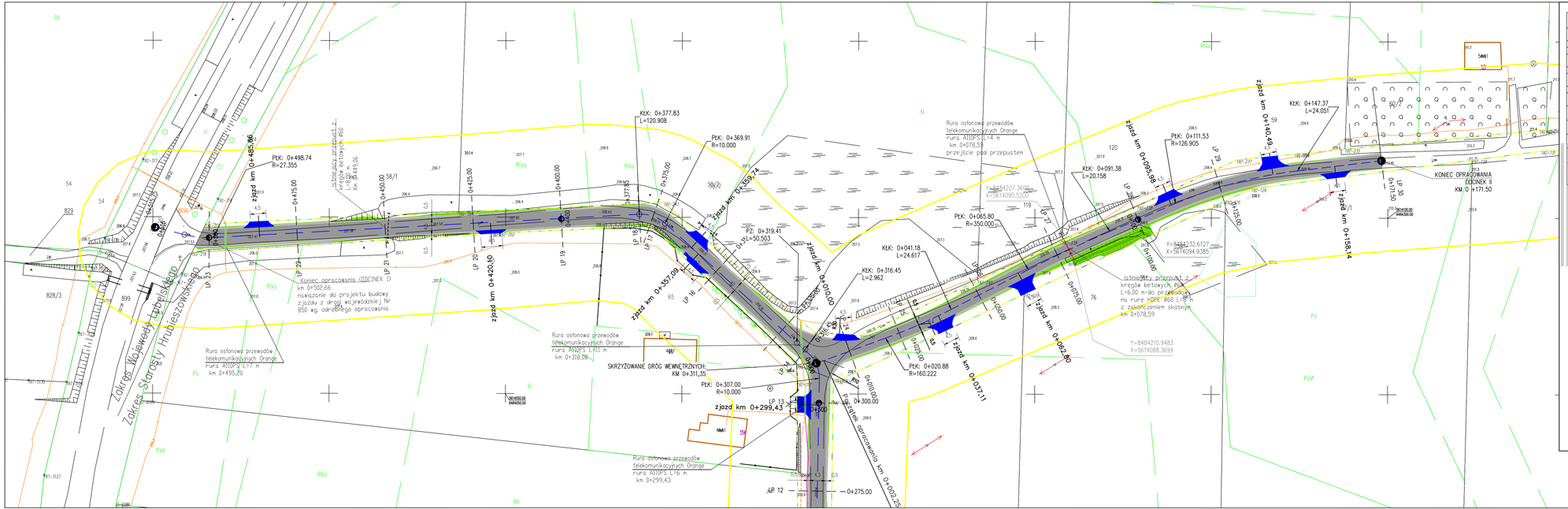

MAPA DO CELÓW PROJEKTOWYCH

Oznaczenie kancelaryjne zgłoszenia pracy geodezyjnej		GKK.6668.94.2023
Jednostka ewidencyjna	Identyfikator, nazwa	060408_2 Werbkowice
Obręb ewidencyjny	Identyfikator, nazwa	0192 Adelina
Id działki		060408_2.0192.44 060408_2.0192.74
Skala mapy		1:500
Godło mapy		B 138.19.D1.2, B 138.19.D6.1.3 B 138.19.D5.4.4
Nr ks. robót		76/2023
Nazwa układu współrzędnych	prostokątnych płaskich	2000/8
	wysokości	PL-KRON86-NH
Oznaczenie granic obszaru, który był przedmiotem aktualizacji		—
Mapa aktualna na dzień		19.-10.-2023

Nie wyklucza się istnienia w terenie innych nie wykazanych na mapie urządzeń podziemnych które nie zostały zgłoszone do ewidencji.

Wykonawca stosuje tedy we własnym zakresie uzyskanie aktualnych ewentualnych służebności gruntowych obciążających grunty objęte w granicach projektowanego inwestycji budowlanej

Dane ewidencyjne dotyczące gruntów granic działek, które zostały wskazane na mapie wynikają nie zawsze wynikają dokładnościowych istniejących w ewidencji technicznych

Wykonawcy robót winien zapewnić wykonanie prac z należytą starannością i zgodnie z PODGiK w obowiązkiem.

USŁUGI GEODEZYJNE
Łukasz Łyś
ul. Lwowska 1 p. 35
22-400 Zamość
kom: 508 316 020, 604 044 450,
NIP 9222814653

GEODETA
Łukasz Łyś
inż. Łukasz Łyś

GEODETA
Bogdan Łaszcha
upr. geod. Marek nr 14751

imię i nazwisko wykonawcy, oraz podpis osoby reprezentującej wykonawcę

imię i nazwisko, on uprawnień oraz podpis geodety uprawnionego, kierownika prac

Oświadczam, że niniejszy dokument został sprawdzony w aspekcie prac geodezyjnych i kartograficznych, których rezultaty zawiera operat pozycyjnie zweryfikowany, jednocześnie informuje o jeden kontrolny

Identyfikator zgłoszenia prac geodezyjnych	GKK.6668.94.2023
Organ służby geodezyjnej, który otrzymał zgłoszenie	Starosta Hrubieszowski
Wykonawca prac geodezyjnych	Usługi Geodezyjne Inż. Łukasz Łyś
W wyniku dokonanej weryfikacji operat pozytywnie weryfikacji	Protokół nr: 154/2023 z dnia 05/10/2023r.
Identyfikator ewidencyjny materiału zasobu oraz data wpisania operatu technicznego do ewidencji zasobu	Operat nr: P.0604.2023.1006 Data przyjęcia 06/10/2023r.
Imię i nazwisko oraz numer uprawnień zawodowych kierownika prac	Bogdan Łaszcha nr uprawnień (14751)

GEODETA
Inż. Łukasz Łyś

LEGENDA

- ISTNIEJĄCA GRANICA PASA DROGOWEGO
- PRZEPUSTY POD KORONĄ DROGI
- PROJEKTOWANA NAWIERZCHNIA ASFALTOWA
- PROJEKTOWANE POBOCZE GRUNTOWE UTWARZONE
- PROJEKTOWANA NAWIERZCHNIA ZJAZDÓW Z WARSTWY KRUSZYWA STABILIZOWANEGO MECHANICZNIE
- PROJEKTOWANE ZIELENIEC, SKARPY DO TERENU, POBOCZA GRUNTOWE
- RURA OSŁONOWA ORANGE
- TRASA SIECI ORANGE DO PRZEBUDOWY
- NOWA TRASA SIECI ORANGE PO PRZEBUDOWIE

Zgodnie z § 15 ust 1 Rozporządzenia Ministra Rozwoju z dnia 11 września 2020 r. w sprawie szczegółowego zakresu i formy projektu budowlanego (Dz. U z 2020 r. poz. 1609) stwierdzam zgodność kopii treści mapy z oryginałem przyjętym do zasobów pod nr P.0604.2023.1006

.....

INWESTOR:	GMINA WERBKOWICE,UL. ZAMOJSKA 1, 22-500 WERBKOWICE		
LOKALIZACJA:	DZ NR 99; 74; 64; 119; 120 obręb 0192 ADELINA JEDN. EWID. WERBKOWICE		
NAZWA OPRACOWANIA:	BUDOWA DROGI WEWNĘTRZNEJ W MIEJSCOWOŚCI ADELINA		
SKTÓŁ OPRACOWANIA:	PROJEKT ZAGOSPODAROWANIA TERENU	PODPIS:	
SPECJALNOŚĆ:	INŻYNIERYJNA DROGOWA		
PROJEKTANT:	mgr inż. Michał Jelień	LUB/0268/PWBD/20	
PROJEKTANT SPRAWDZAJĄCY:	mgr inż. Robert Gień	LUB/0267/PWBD/20	
	DATA 24.04.2024	SKALA 1:500	NR RYS. 2.2

od km 0+003,18 do km 0+502,66

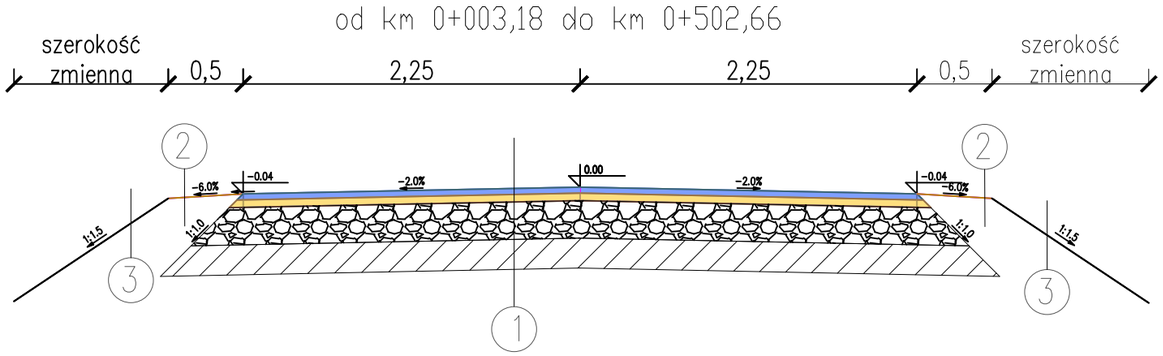

od km 0+002,25 do km 0+078,00
od km 0+102,28 do km 0+171,50

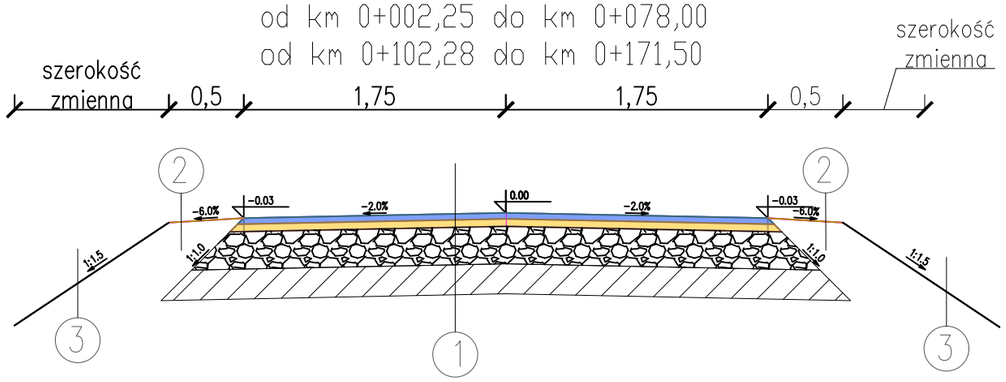

od km 0+078,00 do km 0+102,28

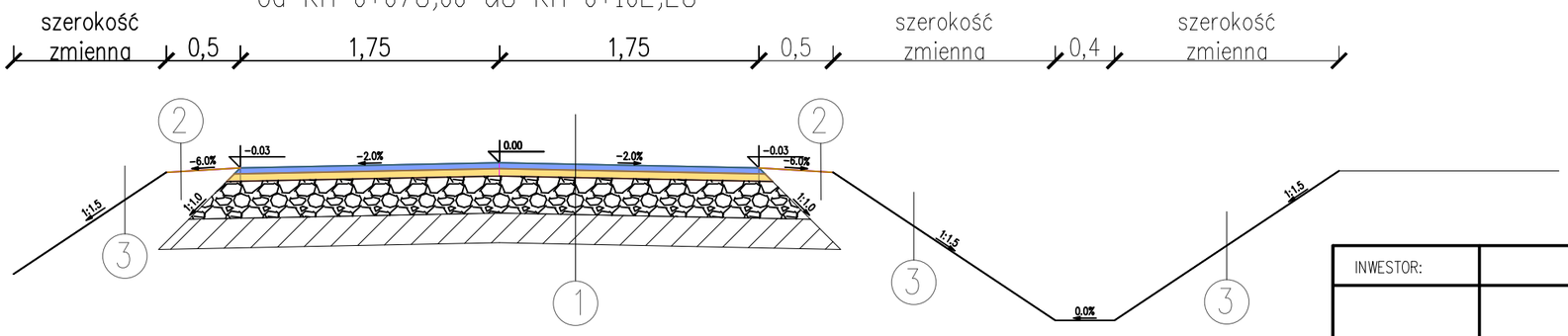

1 KONSTRUKCAJ JEZDNI

4cm–warstwa ścierlana z AC11S 50/70 wg WT–2 2016
5cm–warstwa wiążąca z AC16W 50/70 wg WT–2 2016

20cm–warstwa podbudowa z mieszanki kruszywa niezwiązanego C90/3 o uziarnieniu 0/31,5
25cm–warstwa podbudowy z mieszanki kruszywa związanego cementem C3/4

2 POBOCZE GRUNTOWEGO ULEPSZONE

15 cm–Warstwa podbudowy z mieszanki kruszywa niezwiązanego stabilizowanego mechanicznie o uziarnieniu 0/31,5

3 POWIERZCHNIE DO HUMUSOWANIA

10 cm–Warstwa humusu na powierzchni skarp, dna rowy wraz z obsianiem trawą 0,5kg/100m2

INWESTOR:	GMINA WERBKOWICE,UL. ZAMOJSKA 1, 22–550 WERBKOWICE			
LOKALIZACJA:	DZ NR 99; 74; 64; 119; 120 obręb 0192 ADELINA JEDN. EWID. WERBKOWICE			
NAZWA OPRACOWANIA:	BUDOWA DROGI WEWNĘTRZNEJ W MIEJSCOWOŚCI ADELINA			
TREŚĆ OPRACOWANIA:	PRZEKROJE KONSTRUKCYJNO–NORMALNE			PODPIS:
PROJEKTANT	mgr inż. Michał Jeleń	LUB/0268/PWBD/20		
PROJEKTANT SPRAWDZAJĄCY	mgr inż. Robert Gleń	LUB/0267/PWBD/20		
SPECJALNOŚĆ	INŻYNIERYJNO DROGOWA	DATA 24.04.2024	SKALA 1:50	NR RYS. 3

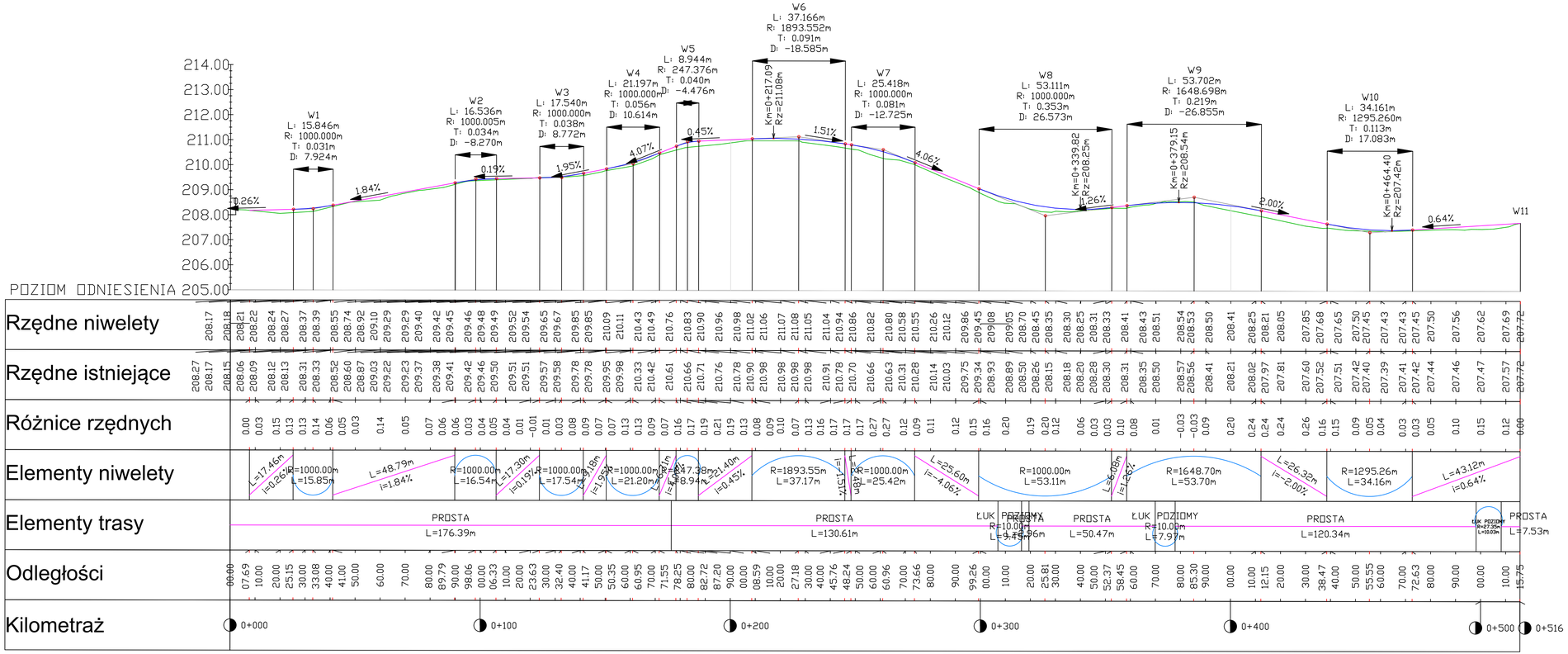

INWESTOR:	GMINA WERBKOWICE,UL. ZAMOJSKA 1, 22-550 WERBKOWICE		
LOKALIZACJA:	DZ NR 74; 64; 99, 119, 120 obręb 0192 ADELINA JEDN. EWID. WERBKOWICE		
NAZWA OPRACOWANIA:	BUDOWA DROGI WEWNĘTRZNEJ W MIEJSCOWOŚCI ADELINA		
TREŚĆ OPRACOWANIA:	PROFIL PODŁUŻNY		PODPIS:
PROJEKTANT	mgr inż. Michał Jeleń	LUB/0268/PWBD/20	
SPRAWDZAJĄCY	mgr inż. Robert Gleń	LUB/0267/PWBD/20	
SPECJALNOŚĆ	DROGOWA	DATA 24.04.2024	SKALA 1:100/1000	NR RYS. 4.1

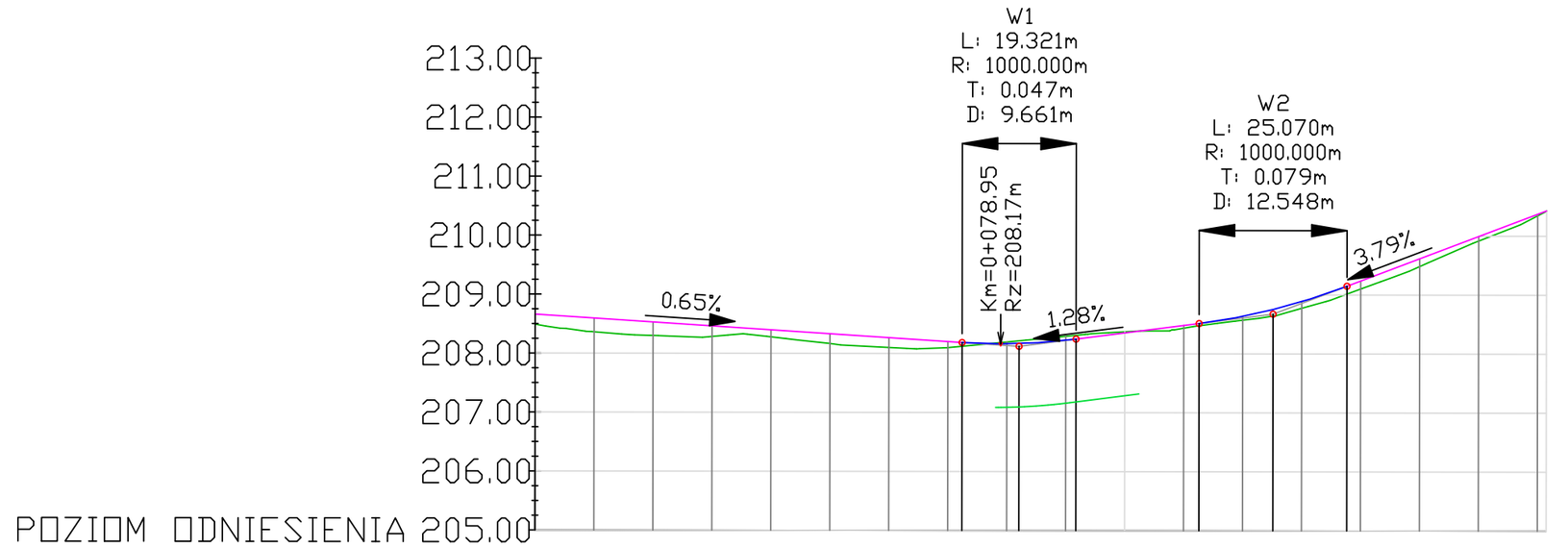

Rzędne niwelety	208.66	208.59	208.53	208.46	208.40	208.33	208.27	208.20	208.19	208.17	208.17	208.23	208.25	208.35	208.48	208.51	208.64	208.75	208.89	209.15	209.24	209.62	209.99	210.37	210.43
Rzędne istniejące	208.49	208.36	208.30	208.28	208.28	208.17	208.10	208.10	208.12	208.20	208.22	208.29	208.31	208.37	208.43	208.48	208.57	208.64	208.77	209.02	209.10	209.48	209.92	210.35	210.43
Różnice rzędnych	0.17	0.23	0.23	0.18	0.12	0.17	0.17	0.10	0.06	−0.03	−0.05	−0.07	−0.06	−0.02	0.05	0.04	0.06	0.11	0.11	0.13	0.13	0.13	0.08	0.03	0.00

Elementy niwelety

- L=72.41m, i=−0.65%
- R=1000.00m, L=19.32m
- L=20.87m, i=1.28%
- R=1000.00m, L=25.07m
- L=33.91m, i=3.79%

Elementy trasy

- PROSTA L=19.48m
- ŁUK POZIOMY R=160.22m L=23.09m
- PROSTA L=17.33m
- ŁUK POZIOMY R=350.00m L=37.34m
- PROSTA L=15.38m
- ŁUK POZIOMY R=126.91m L=33.79m
- PROSTA L=25.10m

Odległości

00.00, 10.00, 20.00, 30.00, 40.00, 50.00, 60.00, 70.00, 72.41, 80.00, 82.07, 90.00, 91.73, 00.00, 10.00, 12.61, 20.00, 25.14, 30.00, 37.68, 40.00, 50.00, 60.00, 70.00, 71.50

Kilometraż

0+000 — 0+100 — 0+172

Rzędne rowu prawego

208.39

INWESTOR:	GMINA WERBKOWICE,UL. ZAMOJSKA 1, 22-550 WERBKOWICE		
LOKALIZACJA:	DZ NR 74; 64; 99, 119, 120 obręb 0192 ADELINA JEDN. EWID. WERBKOWICE		
NAZWA OPRACOWANIA:	BUDOWA DROGI WEWNĘTRZNEJ W MIEJSCOWOŚCI ADELINA		
TREŚĆ OPRACOWANIA:	PROFIL PODŁUŻNY		PODPIS:
PROJEKTANT	mgr inż. Michał Jeleń	LUB/0268/PWBD/20	
SPRAWDZAJĄCY	mgr inż. Robert Gleń	LUB/0267/PWBD/20	
SPECJALNOŚĆ	DROGOWA	DATA 24.04.2024 / SKALA 1: 100/1000	NR RYS. 4.2

Szczegół konstrukcyjny przepustu w km 0+006,34 (lokalizacja przepustu PZT)

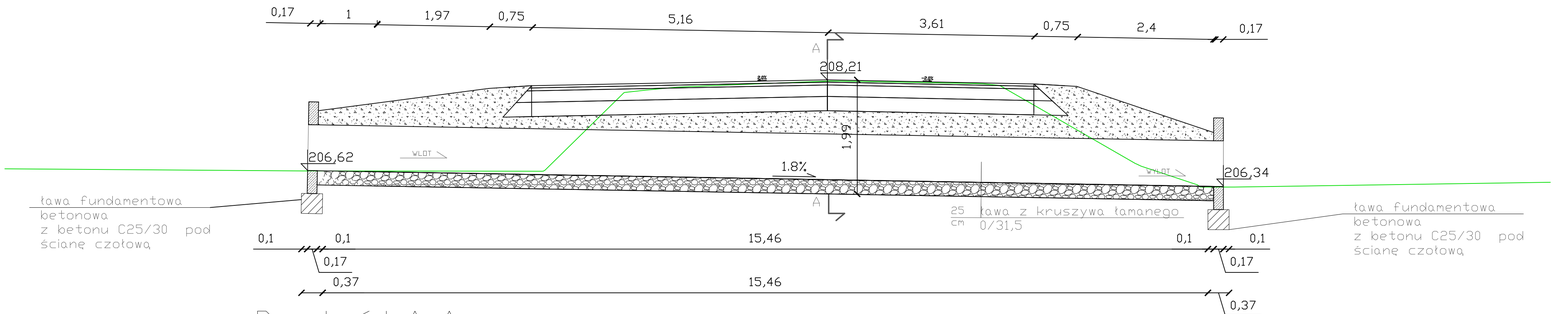

Szczegół konstrukcyjny przepustu w km 0+078,59 (lokalizacja przepustu PZT)

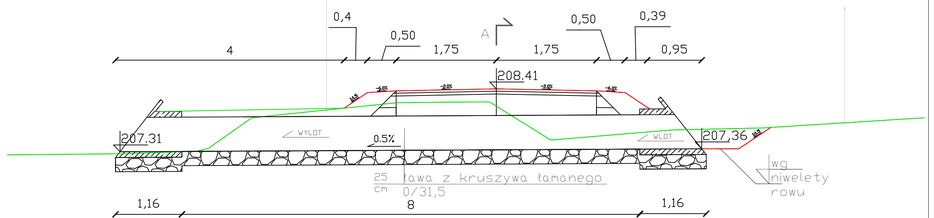

Przekrój A-A

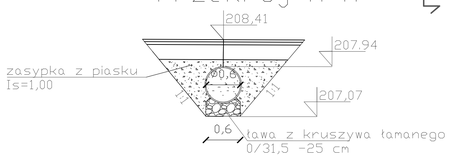

Przekrój A-A

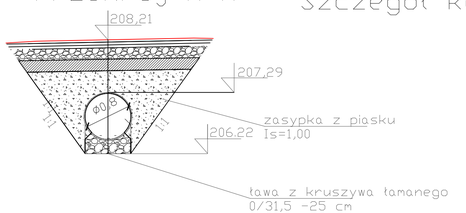

Szczegół konstrukcyjny ściany przepustu w km 0+006,34

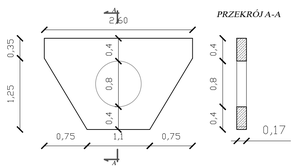

PRZEKRÓJ A-A

beton o wytrzymałości na ściskanie min 30 MPa
zbrojonie prętem stalowym śr. 8 i 12 mm.

Wymiary elementu:
- szerokość : 2,6 m
- wysokość : 1,6 m

INWESTOR:	GMINA WERBKOWICE,UL. ZAMOJSKA 1, 22-550 WERBKOWICE		
LOKALIZACJA:	DZ NR 99; 74; 64; 119; 120 obręb 0192 ADELINA JEDN. EWID. WERBKOWICE		
NAZWA OPRACOWANIA:	BUDOWA DROGI WEWNĘTRZNEJ W MIEJSCOWOŚCI ADELINA		
TREŚĆ OPRACOWANIA:	SZCZEGÓŁY KONSTRUKCYJNE PRZEPUSTÓW		PODPIS:
PROJEKTANT	mgr inż. Michał Jeleń	LUB/0268/PWBD/20	
PROJEKTANT SPRAWDZAJĄCY	mgr inż. Robert Gleń	LUB/0267/PWBD/20	
SPECJALNOŚĆ	INŻYNIERYJNO DROGOWA	DATA 24.04.2024	SKALA 1:50	NR RYS. 5

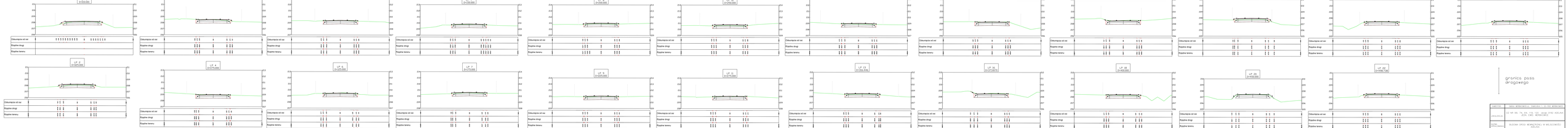

INWESTOR:	GMINA WERBKOWICE, ZAKŁADKA 1 22-100 WERBKOWICE		
OPRACOWAŁ:	SZ 100 ZD. 74, 54, 112, 122 - 59-220 STRZELCE BOLESŁAWIECKIE		
NAZWA OPRACOWANIA:	BUDOWA DROGI WEWNĘTRZNEJ W MIEJCOWOŚCI WERBKOWICE		
TYTUŁ OPRACOWANIA:	PROFILE PODŁUŻNE		SKALA:
PROJEKTANT:	mgr inż. Robert Wróbel	LUB NUMER UPRAWNIEŃ:	
SPRAWDZAJĄCY:	mgr inż. Robert Wróbel	LUB NUMER UPRAWNIEŃ:	
DATA OPRACOWANIA:	CZERWIEC	ARKUSZ: 1 OD 1	FORMAT: A3

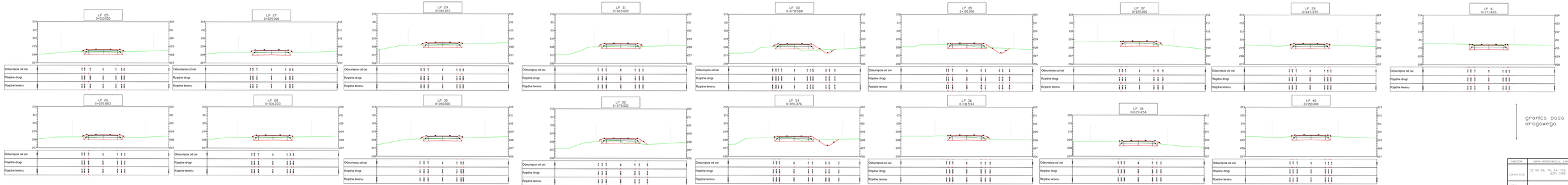

INWESTOR:	GMINA MERKINEK(ul. ZAKŁADKA 1, 22-550 MERKINEK)		
OBKIEZ/ICUR:	DZ NR 99, 74, 64, 119, 120 , obręb 0192 ADELINA JDN. EWID. MERKINEK		
NAZWA OPRACOWANIA:	BUDOWA DROG WEWNĘTRZNYCH W MIEŚCIWOŚCI ADELINA		
TYTUŁ OPRACOWANIA:	PRZEKROJE POPRZECZNE		PODPIS:
PROJEKTANT:	mgr inż. Michał Jewer	UPRAWNIENIA BUDOWLANE NR:	
SPRAWDZAJĄCY:	mgr inż. Robert Gwiż	UPRAWNIENIA BUDOWLANE NR:	
ODPOWIEDZIALNY:	ZGODNIE Z PRAWEM	SKALA: 1:200	DATA: 2021

TABELA ROBÓT ZIEMNYCH

Pikietaż		Powierzch.		Odległość	Średnia powierzchnia		Średnia objętość		Suma algebraiczna	Suma algebraiczna
km	m	nasyp [m^2]	wykop [m^2]	m	nasyp [m^2]	wykop [m^2]	nasyp [m^3]	wykop [m^3]	nasyp [m^3]	wykop [m^3]
1	2	3	4	5	6	7	8	9	10	11
0	10	0,53	3,07							
				15,00	0,46	2,73	6,90	40,88		
0	25	0,39	2,38						6,90	40,88
				25,00	0,37	2,69	9,25	67,13		
0	50	0,35	2,99						16,15	108,00
				25,00	0,34	3,13	8,50	78,25		
0	75	0,33	3,27						24,65	186,25
				25,00	0,32	3,18	8,00	79,38		
0	100	0,31	3,08						32,65	265,63
				25,00	0,32	3,19	8,00	79,75		
0	125	0,33	3,30						40,65	345,38
				25,00	0,35	3,11	8,63	77,75		
0	150	0,36	2,92						49,28	423,13
				25,00	0,36	2,82	9,00	70,50		
0	175	0,36	2,72						58,28	493,63
				25,00	0,36	2,68	9,00	67,00		
0	200	0,36	2,64						67,28	560,63
				25,00	0,35	2,74	8,75	68,50		
0	225	0,34	2,84						76,03	629,13
				25,00	0,35	2,64	8,75	65,88		
0	250	0,36	2,43						84,78	695,00
				25,00	0,34	2,75	8,38	68,63		
0	275,000	0,31	3,06						93,15	763,63
				25,00	0,32	2,85	8,00	71,25		
0	300,000	0,33	2,64						101,15	834,88
				16,45	0,36	2,64	5,84	43,42		
0	316,446	0,38	2,64						106,99	878,29
				33,55	0,36	3,02	12,08	101,17		
0	350	0,34	3,39						119,07	979,46
				23,87	0,33	3,60	7,88	85,93		
0	373,87	0,32	3,81						126,94	1065,39
				3,96	0,33	3,78	1,31	14,97		
0	377,829	0,34	3,75						128,25	1080,35
				22,17	0,34	3,41	7,54	75,60		
0	400	0,34	2,56						135,79	1155,96

0	400	0,34	2,56	25,00	0,39	2,61	9,75	65,25	135,79	1155,96
0	425	0,44	2,15	25,00	0,53	2,62	13,13	65,50	145,54	1221,21
0	450,000	0,61	3,09	25,00	0,48	3,15	12,00	78,75	158,66	1286,71
0	475	0,35	3,21	23,74	0,37	3,03	8,78	71,81	170,66	1365,46
0	498,738	0,39	2,84	1,26	0,39	2,82	0,49	3,55	179,45	1437,27
0	500	0,39	2,79						179,94	1440,82

TABELA ROBÓT ZIEMNYCH

Pikietaż		Powierzch.		Odległość	Średnia powierzchnia		Średnia objętość		Suma algebraiczna	Suma algebraiczna
km	m	nasyp [m^2]	wykop [m^2]	m	nasyp [m^2]	wykop [m^2]	nasyp [m^3]	wykop [m^3]	nasyp [m^3]	wykop [m^3]
1	2	3	4	5	6	7	8	9	10	11
0	10	0,44	1,61							
				10,88	0,45	1,56	4,90	16,92		
0	20,883	0,46	1,50						4,90	16,92
				4,12	0,46	1,52	1,87	6,24		
0	25	0,45	1,53						6,77	23,16
				6,03	0,44	1,60	2,62	9,65		
0	31,033	0,42	1,67						9,39	32,81
				10,15	0,42	1,69	4,26	17,10		
0	41,183	0,42	1,70						13,66	49,92
				8,82	0,45	1,55	3,92	13,62		
0	50	0,47	1,39						17,58	63,54
				15,80	0,50	1,21	7,90	19,12		
0	65,8	0,53	1,03						25,48	82,66
				9,20	0,60	1,02	5,52	9,38		
0	75	0,67	1,01						31,00	92,04
				3,59	0,87	1,19	3,10	4,27		
0	78,588	1,06	1,37						34,11	96,31
				12,79	0,72	2,01	9,14	25,64		
0	91,376	0,37	2,64						43,25	121,95
				8,62	0,42	2,50	3,58	21,56		
0	100	0,46	2,36						46,83	143,51
				11,53	0,42	2,15	4,79	24,80		
0	111,534	0,37	1,94						51,61	168,31
				13,47	0,37	1,93	4,98	25,92		
0	125,000	0,37	1,91						56,60	194,23
				4,45	0,36	1,97	1,60	8,75		
0	129,454	0,35	2,02						58,20	202,98
				17,92	0,37	2,10	6,54	37,54		
0	147,375	0,38	2,17						64,74	240,53
				2,63	0,38	2,19	0,98	5,75		
0	150	0,37	2,21						65,73	246,28
				21,43	0,37	2,50	7,82	53,46		
0	171,426	0,36	2,78						73,55	299,73

WYKAZ ZJAZDÓW I DOJŚĆ

Lp	Km	Strona zjazdu	Powierzchnia zjazdu/dojścia	Nawierzchnia projektowana	Szerokość przy krawędzi jezdni	Szerokość	Długość
			m^2		m	m	m
1	2	3	4	6	7	9	10
ODCINEK I							
1	0+014,84	L	14,40	warstwa kruszywa stabilizowanego mechanicznie	8,5	4,5	2,48
2	0+042,79	L	13,35	warstwa kruszywa stabilizowanego mechanicznie	8,5	4,5	2,25
3	0+067,28-dojście	L	0,45-dosypanie kruszywa do krawędzi jezdni	warstwa kruszywa stabilizowanego mechanicznie	0,9	0,9	0,5
4	0+071,34	L	12,75	warstwa kruszywa stabilizowanego mechanicznie	8,5	4,5	2,1
5	0+100,00	L	11,95	warstwa kruszywa stabilizowanego mechanicznie	8,5	4,50	1,9
6	0+140,69	L	10,65	warstwa kruszywa stabilizowanego mechanicznie	8,5	4,50	1,65
7	0+179,92	L	9,20	warstwa kruszywa stabilizowanego mechanicznie	8,5	4,50	1,4
8	0+202,73	L	10,00	warstwa kruszywa stabilizowanego mechanicznie	8,5	4,5	1,5
9	0+241,11	L	18,00	nawierzchnia z betonowej kostki brukowej	9	9	2
10	0+257,06	P	11,90	warstwa kruszywa stabilizowanego mechanicznie	8,5	4,5	1,9
11	0+257,12	L	16,3	warstwa kruszywa stabilizowanego mechanicznie	8,5	4,5	2,9
	0+299,43	L	21,13	warstwa kruszywa stabilizowanego mechanicznie	8,5	4,5	3,9

12	0+357,09	L	9,32	warstwa kruszywa stabilizowanego mechanicznie	8,5	4,5	1,4
13	0+359,74	P	13,12	warstwa kruszywa stabilizowanego mechanicznie	8,5	4,5	2,2
14	0+420,10	L	6,33	warstwa kruszywa stabilizowanego mechanicznie	8,5	4,5	0,87
15	0+485,66	P	10,14	warstwa kruszywa stabilizowanego mechanicznie	8,5	4,5	1,55
Suma		kamień	170,99	kostka	18		
ODCINEK II							
16	0+010,00	L	10	warstwa kruszywa stabilizowanego mechanicznie	8,5	4,5	1,7
17	0+037,11	P	16,5	warstwa kruszywa stabilizowanego mechanicznie	8,5	4,5	2,9
18	0+062,80	P	20,9	warstwa kruszywa stabilizowanego mechanicznie	8,5	4,5	3,2
19	0+95,98	L	13	warstwa kruszywa stabilizowanego mechanicznie	8,5	4,5	2,1
20	0+140,49	L	19,1	warstwa kruszywa stabilizowanego mechanicznie	8,5	4,5	3,4
21	0+158,14	P	9,9	warstwa kruszywa stabilizowanego mechanicznie	8,5	4,5	1,5
	Suma		89,40				

Biała Podlaska, dnia 14 marca 2024 r.

Państwowe
Gospodarstwo Wodne
Wody Polskie
Dyrektor
Zarządu Zlewni
w Białej Podlaskiej
LB.ZUZ.4210.34.2024

DECYZJA NR 56/D/ZUZ/2024

Na podstawie art. 388 ust. 1 pkt 1, art. 389 pkt 6, art. 16 pkt 65, art. 17 ust. 1 pkt 4, art. 393 ust. 4 i 5, art. 396 ust. 1, art. 397 ust. 1, ust. 3 pkt 2, art. 407 ust. 1 i 2 ustawy z dnia 20 lipca 2017 r. - Prawo wodne (Dz. U. z 2023 r. poz. 1478 z późn. zm.) oraz art. 104 ustawy z dnia 14 czerwca 1960 r. - Kodeks postępowania administracyjnego (Dz. U. z 2023 r., poz. 775 z późn. zm.) Dyrektor Zarządu Zlewni w Białej Podlaskiej Państwowego Gospodarstwa Wodnego Wody Polskie po rozpatrzeniu wniosku złożonego przez Pana Michała Jeleń działającego w imieniu i na rzecz Gminy Werbkowice na podstawie pełnomocnictwa udzielonego przez Panią Agnieszkę Skubis – Rafalską – Wójta Gminy Werbkowice z dnia 13.10.2023 r., znak: RO.077.1.37.2023.KW w sprawie udzielenia pozwolenia wodnoprawnego w ramach zadania pn. „Budowa drogi wewnętrznej w m. Adelina" na przebudowę dwóch przepustów pod koroną drogi wewnętrznej i w pasie drogi powiatowej Nr 3429L na dz. nr ewid. 99, 119, 120, 64 obręb 0192 Adelina, gm. Werbkowice oraz na przebudowę rowu od km 0+078,10 do km 0+102,60 na dz. nr ewid. 64 obręb 0192 Adelina, gm. Werbkowice, pow. hrubieszowski,

o r z e k a

I. **Udzielić Gminie Werbkowice z siedzibą przy ul. Zamojska 1, 22-550 Werbkowice pozwolenia wodnoprawnego** w ramach zadania pn. „Budowa drogi wewnętrznej w m. Adelina" na przebudowę urządzeń wodnych:

1. dwóch przepustów pod koroną drogi wewnętrznej i w pasie drogi powiatowej Nr 3429L obręb 0192 Adelina, gm. Werbkowice:
- w km 0+006,34 na dz. nr ewid. 99 obręb 0192 Adelina, gm. Werbkowice, pow. hrubieszowski z przepustu z kręgów betonowych Ø 800 o długości 10,0 m na przepust Ø 800 z rur HDPE o długości 16,0 m,
- w km 0+078,59 na dz. nr ewid. 119, 120, 64 obręb 0192 Adelina, gm. Werbkowice, pow. hrubieszowski z przepustu z kręgów betonowych Ø 600 o długości 6,0 m na przepust Ø 600 z rur HDPE o długości 8,0 m,

Nowe przepusty pod koroną drogi wykonane będą z rur HDPE o średnicy Ø 800 mm i Ø 600 mm ułożone na ławie z kruszywa 0/31,5. Wlot i wylot przepustów zostanie zabezpieczony poprzez wykonanie ścian czołowych prefabrykowanych żelbetowych dla przepustu Ø 800 mm i skosów betonowych dla przepustu Ø 600 mm.

Parametry przepustów po przebudowie wraz z lokalizacją według współrzędnych w geodezyjnym układzie odniesienia PL-ETRF 2000:

Przepusty pod koroną drogi				wlot			wylot			Numer działki
				współrzędne		rzędna	współrzędne		rzędna	
nr	kilometraż	Średnica [mm]	Długość [m]	X	Y	m n.p.m.	X	Y	m n.p.m.	
1	0+006,34	800	16	5613755, 0479	8484123, 1841	206,62	5613753, 0557	8484139, 0596	206,34	99 obręb 0192 Adelina
2	0+078,59	600	8	5614088, 3699	8484210, 9483	207,36	5614095, 5200	8484207, 3600	207,31	119; 120; 64 obręb 0192 Adelina

2. rowu od km 0+078,10 do km 0+102,60 na dz. nr ewid. 64 obręb 0192 Adelina, gm. Werbkowice, pow. hrubieszowski poprzez ukształtowanie jego przekroju poprzecznego polegające na wykonaniu dna o szerokości 0,4 m, skarpy i przeciwskarpy o nachyleniu 1:1,5.

Parametry rowu ziemnego po przebudowie wraz z lokalizacją według współrzędnych w geodezyjnym układzie odniesienia PL-ETRF 2000:

Lp.	Typ rowu	Głębokość minimalna [m]	Szerokość dna [m]	Nachylenie skarp	Długość [m]	Początek		Koniec		Numer działki
						współrzędne		współrzędne		
						X	Y	X	Y	
1	Trapezowy (ziemny) Strona prawa drogi	0,50	0,40	1:1,50	24,50	5614094.9385	8484232.6127	5614088.3699	8484210.9483	64 obręb 0192 Adelina

II. Zobowiązać stronę uprawnioną opisana w pkt I decyzji do:

1. wykonania przebudowy przedmiotowych urządzeń wodnych zgodnie z przedłożoną dokumentacją;
2. utrzymywania przepustów i rowu ziemnego w należytym stanie technicznym pozwalającym na prawidłową eksploatację;
3. przestrzegania warunków określonych w niniejszym pozwoleniu wodnoprawnym.

U z a s a d n i e n i e

Wnioskiem z dnia 26.01.2024 r. Pan Michał Jeleń działający w imieniu i na rzecz Gminy Werbkowice na podstawie pełnomocnictwa udzielonego przez Panią Agnieszkę Skubis – Rafalską – Wójta Gminy Werbkowice z dnia 13.10.2023 r., znak: RO.077.1.37.2023.KW wystąpił do Dyrektora Zarządu Zlewni w Białej Podlaskiej Państwowego Gospodarstwa Wodnego Wody Polskie o udzielenie pozwolenia wodnoprawnego w ramach zadania pn. „Budowa drogi wewnętrznej w m. Adelina" na przebudowę dwóch przepustów pod koroną drogi wewnętrznej i w pasie drogi powiatowej Nr 3429L na dz. nr ewid. 99, 119, 120, 64 obręb 0192 Adelina, gm. Werbkowice oraz na przebudowę rowu od km 0+078,10 do km 0+102,60 na dz. nr ewid. 64 obręb 0192 Adelina, gm. Werbkowice, pow. hrubieszowski.

Ze względu na braki formalno-prawne pismem z dnia 08.02.2024 r. wezwano Wnioskodawcę do uzupełnienia dokumentacji. Wniosek uzupełniono dnia 14.02.2024 r.

Do wniosku załączono dokumentację wymaganą przepisami art. 407 ustawy tj. operat wodnoprawny z 2024 r. opracowany przez mgr inż. Michała Jeleń, opis prowadzenia zamierzonej działalności niezawierający określeń specjalistycznych, potwierdzenie wniesienia opłaty za wydanie pozwolenia wodnoprawnego oraz decyzję o ustaleniu lokalizacji inwestycji celu publicznego z dnia 04.01.2024 r., znak: RIP.6733.2.2023.HD.

Zgodnie z art. 61 oraz art. 10 Kpa zawiadomieniem z dnia 21.02.2024 r. znak: LB.ZUZ.4210.34.2024 powiadomiono strony o wszczęciu postępowania w przedmiotowej sprawie. W oparciu o art. 400 ust. 7 i art. 401 ust. 1 ustawy Prawo wodne o toczącym się postępowaniu administracyjnym poinformowano także opinię publiczną poprzez umieszczenie Obwieszczenia Dyrektora Zarządu Zlewni w Białej Podlaskiej na tablicy ogłoszeń w siedzibie Zarządu Zlewni w Białej Podlaskiej i na stronie internetowej Biuletynu Informacji Publicznej Państwowego Gospodarstwa Wodnego Wody Polskie, a także na tablicy ogłoszeń Urzędu Gminy Werbkowice i Starostwa Powiatowego w Hrubieszowie oraz na stronach podmiotowych Biuletynu Informacji Publicznej tych urzędów. W okresie od daty wszczęcia postępowania do dnia udzielenia niniejszego pozwolenia wodnoprawnego nie wpłynęły żadne zastrzeżenia dotyczące udzielenia przedmiotowego pozwolenia.

Wobec faktu, że we wskazanym stronom terminie nie wpłynęły dodatkowe materiały, dokonano analizy całokształtu akt sprawy, na podstawie których ustalono następujący stan prawny.

Zgodnie z art. 16 pkt 65 ustawy Prawo wodne przez urządzenia wodne rozumie się urządzenia lub budowle służące do kształtowania zasobów wodnych lub korzystania z tych zasobów. Na podstawie art. 389 pkt 6 ustawy Prawo Wodne pozwolenie wodnoprawne wymagane jest na wykonanie urządzeń wodnych. Przepisy ustawy Prawo wodne dotyczące wykonania urządzeń wodnych stosuje się odpowiednio do odbudowy, rozbudowy, nadbudowy, przebudowy, rozbiórki lub likwidacji tych urządzeń, z wyłączeniem robót związanych z utrzymaniem urządzeń wodnych w celu zachowania ich funkcji (art. 17 ust. 1 pkt 4). Stosownie do art. 397 ust. 3 pkt 2 ustawy Prawo wodne organem właściwym do wydania przedmiotowego pozwolenia wodnoprawnego jest Dyrektor Zarządu Zlewni w Białej Podlaskiej.

Pozwolenie wodnoprawne nie rodzi praw do nieruchomości i urządzeń wodnych koniecznych do jego realizacji oraz nie narusza prawa własności i uprawnień osób trzecich przysługujących wobec tych nieruchomości i urządzeń – art. 393 ust. 4 ustawy Prawo wodne.

Celem zamierzonego korzystania z wód jest przebudowa dwóch przepustów pod koroną drogi wewnętrznej i w pasie drogi powiatowej Nr 3429L w m. Adelina: w km 0+006,34 na dz. nr ewid. 99 obręb 0192 Adelina, gm. Werbkowice, pow. hrubieszowski z przepustu z kręgów betonowych Ø 800 o długości 10,0 m na przepust Ø 800 z rur HDPE o długości 16,0 m; w km 0+078,59 na dz. nr ewid. 119, 120, 64 obręb 0192 Adelina, gm. Werbkowice, pow. hrubieszowski z przepustu z kręgów betonowych Ø 600 o długości 6,0 m na przepust Ø 600 z rur HDPE o długości 8,0 m oraz przebudowa rowu ziemnego od km 0+078,10 do km 0+102,60 na dz. nr ewid. 64 obręb 0192 Adelina, gm. Werbkowice, pow. hrubieszowski poprzez ukształtowanie jego przekroju poprzecznego polegające na wykonaniu dna o szerokości 0,4 m, skarpy i przeciwskarpy o nachyleniu 1:1,5.

Przebudowa przedmiotowych urządzeń wodnych podyktowana jest zmianą zagospodarowania terenu pasa drogowego w szczególności związaną z budową nowej nawierzchni jezdni drogi wewnętrznej w związku z realizacją zadania pn. „Budowa drogi wewnętrznej w m. Adelina".

Teren planowanej inwestycji położony jest w obrębie jednolitych części wód powierzchniowych JCWP RW „Huczwa od Sieniochy do ujścia" wg rejestru krajowego nr RW20001626714299. Jest to naturalna część wód o złym stanie ogólnym, zagrożona ryzykiem nieosiągnięcia celów środowiskowych.

Przedmiotowa inwestycja położona jest również w obszarze jednolitej części wód podziemnych JCWPd oznaczonych kodem europejskim PLGW2000121, która charakteryzuje się dobrym stanem pod

względem ilościowym i dobrym stanem chemicznym. Celem środowiskowym dla JCWPd jest utrzymanie dobrego stanu chemicznego i dobrego stanu ilościowego. Osiągnięcie celów środowiskowych dla tej części wód jest niezagrożone.

Inwestycja nie narusza ustaleń wynikających z art. 396 ust. 1 ustawy Prawo Wodne – korzystanie z wód nie narusza ustaleń planu gospodarowania wodami na obszarze dorzecza, ustaleń planów ochrony i planów zadań ochronnych dla obszarów chronionych, ustaleń planu zarządzania ryzykiem powodziowym, ustaleń planu przeciwdziałania skutkom suszy, ustaleń krajowego programu oczyszczania ścieków komunalnych, ustaleń decyzji lokalizacji inwestycji celu publicznego, a także wymagań ochrony zdrowia ludzi, środowiska, ochrony przyrody i dóbr kultury wpisanych do rejestru zabytków oraz wynikających z przepisów ustawy oraz przepisów odrębnych.

Planowana inwestycja znajduje się na granicy obszaru Natura 2000 - Ostoja Tyszowiecka na podstawie ustawy z dnia 16 kwietnia 2004 r. o ochronie przyrody (tj. Dz. U z 2023 r., poz. 1336 z późn. zm.)

W oparciu o zebrany i przekazany do Dyrektora Zarządu Zlewni w Białej Podlaskiej materiał w sprawie uznano, że nie istnieją przeszkody do wydania pozwolenia wodnoprawnego w podanym zakresie i na ustalonych warunkach.

Mając powyższe na względzie orzeczono jak w sentencji.

POUCZENIE

Pozwolenie wodnoprawne wygasa jeżeli Wnioskodawca – w rozumieniu ustawy z dnia 20 lipca 2017 r. Prawo wodne – nie rozpoczął wykonywania robót w terminie 3 lat od dnia, w którym niniejsze pozwolenie wodnoprawne stanie się ostateczne.

Zgodnie z art. 127 § 1 i 2 K.p.a. od niniejszej decyzji przysługuje odwołanie do Dyrektora Regionalnego Zarządu Gospodarki Wodnej w Lublinie za pośrednictwem Dyrektora Zarządu Zlewni w Białej Podlaskiej w terminie 14 dni od daty jej doręczenia.

Stosownie do art. 127 a K.p.a. przed upływem terminu do wniesienia odwołania strona może zrzec się prawa do wniesienia odwołania wobec organu administracji publicznej, który wydał decyzję.

Z dniem doręczenia organowi administracji publicznej oświadczenia o zrzeczeniu się prawa do wniesienia odwołania przez ostatnią ze stron postępowania, decyzja staje się ostateczna i prawomocna.

Zgodnie z art. 398 ust. 3 ustawy Prawo wodne, opłatę za wydanie pozwolenia wodnoprawnego w wysokości 572,00 zł uiszczono na konto Regionalnego Zarządu Gospodarki Wodnej w Lublinie.

PAŃSTWOWE GOSPODARSTWO WODNE WODY POLSKIE 78

Dyrektor
Henryk Gmitruczuk

Wobec niezaskarżenia niniejsza decyzja w dniu 18.01.2024 r. stała się ostateczna i podlega wykonaniu

Biała Podlaska, dnia 22.04.2024 r.

Z upoważnienia Dyrektora
Zarządu Zlewni w Białej Podlaskiej
Grzegorz Burda
Kierownik Działu
Systemu Informacyjnego
Gospodarowania Wodami

Decyzję otrzymują (za zwrotnym poświadczeniem odbioru):

1. Pan Michał Jeleń - pełnomocnik Gminy Werbkowice;
2. Gmina Werbkowice;
3. Powiatowy Zarząd Dróg w Hrubieszowie;
4. Powiat Hrubieszowski;
5. Pani Jolanta Kulik;
6. Pani Iwona Kulik;
7. A/a – ZUZ.

Do wiadomości (po uprawomocnieniu):
1. RDOŚ w Lublinie, Wydział Spraw Terenowych II w Chełmie;
2. Wydział Systemu Informacyjnego Gospodarowania Wodami, PGW Wody Polskie RZGW w Lublinie.

Klauzula informacyjna dotycząca przetwarzania danych osobowych

Zgodnie z art. 13 ust. 1 i 2 Rozporządzenia Parlamentu Europejskiego i Rady (UE) 2016/679 z dnia 27 kwietnia 2016 r. w sprawie ochrony osób fizycznych w związku z przetwarzaniem danych osobowych i w sprawie swobodnego przepływu takich danych oraz uchylenia dyrektywy 95/46/WE (ogólne rozporządzenie o ochronie danych osobowych) (Dz. Urz. UE L 119 z 04.05.2016, str. 1 z późn. zm., dalej jako: Rozporządzenie) Państwowe Gospodarstwo Wodne Wody Polskie informuje:

1) administratorem Pani/Pana danych osobowych jest **Państwowe Gospodarstwo Wodne Wody Polskie z siedzibą w Warszawie 00-848, ul. Żelazna 59A**

2) Kontakt z Inspektorem Ochrony Danych w Państwowym Gospodarstwie Wodnym Wody Polskie możliwy jest pod adresem e-mail: iod@wody.gov.pl lub listownie pod adresem: Państwowe Gospodarstwo Wodne Wody Polskie, 00-848 Warszawa ,ul. Żelazna 59A z dopiskiem „Inspektor ochrony danych", a także z Regionalnym Inspektorem Ochrony Danych pod adresem e-mail: riod.lublin@wody.gov.pl

3) Pani/Pana dane osobowe przetwarzane będą **w celu**:

8. wypełnienia obowiązków prawnych ciążących na administratorze, (podstawa prawna: art. 6 ust. 1 lit c Rozporządzenia);
9. wykonania umowy, której stroną jest osoba, której dane dotyczą, lub do podjęcia działań przed wykonaniem umowy, (podstawa prawna: art. 6 ust. 1 lit b Rozporządzenia);
10. wykonania zadania realizowanego w interesie publicznym lub w ramach sprawowania władzy publicznej (podstawa prawna: art. 6 ust. 1 lit. e Rozporządzenia);
11. w pozostałych przypadkach Pani/Pana dane osobowe przetwarzane będą wyłącznie na podstawie wcześniej udzielonej zgody w zakresie i celu określonym w treści zgody, (podstawa prawna: art. 6 ust. 1 lit a Rozporządzenia).

4) **Odbiorcą** Pani/Pana danych osobowych mogą być:

- organy władzy publicznej oraz podmioty wykonujące zadania publiczne lub działające na zlecenie organów władzy publicznej, w zakresie i w celach, które wynikają z przepisów powszechnie obowiązującego prawa.

5) Pani/Pana dane osobowe będą przetwarzane przez okres niezbędny do realizacji wskazanych w pkt. 3 celów przetwarzania, albo wycofania przez Panią/Pana zgody na ich przetwarzanie.

6) W związku z przetwarzaniem Pani/Pana danych osobowych przysługują Pani/Panu następujące uprawnienia:

1. **prawo dostępu do danych osobowych**, w tym prawo do uzyskania kopii tych danych;
2. **prawo do żądania sprostowania** (poprawiania) danych osobowych – w przypadku gdy dane są nieprawidłowe lub niekompletne;
3. **prawo do żądania ograniczenia przetwarzania** danych osobowych – w przypadku, gdy:
12. osoba, której dane dotyczą kwestionuje prawidłowość danych osobowych,
13. administrator nie potrzebuje już danych dla swoich celów, ale osoba, której dane dotyczą, potrzebuje ich do ustalenia, obrony lub dochodzenia roszczeń,
4. **prawo wniesienia skargi** do Prezesa Urzędu Ochrony Danych Osobowych gdy uzna Pani/Pan, iż przetwarzanie danych osobowych Pani/Pana dotyczących narusza przepisy ogólnego rozporządzenia o ochronie danych osobowych z dnia 27 kwietnia 2016 r.;
5. **prawo do cofnięcia zgody w** przypadku gdy przetwarzanie danych osobowych odbywa się na podstawie zgody osoby na przetwarzanie danych osobowych (art. 6 ust. 1 lit a Rozporządzenia), prawo do cofnięcia zgody przysługuje Pani/Panu w dowolnym momencie, cofnięcie udzielonej zgody nie ma wpływu na zgodność przetwarzania, którego dokonano na podstawie zgody przed jej cofnięciem.

7) Podanie przez Panią/Pana danych osobowych jest obowiązkowe, w sytuacji gdy przesłankę przetwarzania danych osobowych stanowi przepis prawa lub zawarta między stronami umowa, w przypadku gdy przetwarzanie odbywa się na podstawie zgody, podanie danych osobowych Administratorowi jest dobrowolne jednak ich niepodanie skutkuje brakiem realizacji zamierzonego celu.

8) Pani/Pana dane mogą być przetwarzane w sposób zautomatyzowany i mogą podlegać profilowaniu.

Biała Podlaska, dnia 14 marca 2024 r.

Państwowe
Gospodarstwo Wodne
Wody Polskie
Dyrektor
Zarządu Zlewni
w Białej Podlaskiej
LB.ZUZ.4210.34.2024

DECYZJA NR 56/D/ZUZ/2024

Na podstawie art. 388 ust. 1 pkt 1, art. 389 pkt 6, art. 16 pkt 65, art. 17 ust. 1 pkt 4, art. 393 ust. 4 i 5, art. 396 ust. 1, art. 397 ust. 1, ust. 3 pkt 2, art. 407 ust. 1 i 2 ustawy z dnia 20 lipca 2017 r. - Prawo wodne (Dz. U. z 2023 r. poz. 1478 z późn. zm.) oraz art. 104 ustawy z dnia 14 czerwca 1960 r. - Kodeks postępowania administracyjnego (Dz. U. z 2023 r., poz. 775 z późn. zm.) Dyrektor Zarządu Zlewni w Białej Podlaskiej Państwowego Gospodarstwa Wodnego Wody Polskie po rozpatrzeniu wniosku złożonego przez Pana Michała Jeleń działającego w imieniu i na rzecz Gminy Werbkowice na podstawie pełnomocnictwa udzielonego przez Panią Agnieszkę Skubis – Rafalską – Wójta Gminy Werbkowice z dnia 13.10.2023 r., znak: RO.077.1.37.2023.KW w sprawie udzielenia pozwolenia wodnoprawnego w ramach zadania pn. „Budowa drogi wewnętrznej w m. Adelina" na przebudowę dwóch przepustów pod koroną drogi wewnętrznej i w pasie drogi powiatowej Nr 3429L na dz. nr ewid. 99, 119, 120, 64 obręb 0192 Adelina, gm. Werbkowice oraz na przebudowę rowu od km 0+078,10 do km 0+102,60 na dz. nr ewid. 64 obręb 0192 Adelina, gm. Werbkowice, pow. hrubieszowski,

o r z e k a

I. **Udzielić Gminie Werbkowice z siedzibą przy ul. Zamojska 1, 22-550 Werbkowice pozwolenia wodnoprawnego** w ramach zadania pn. „Budowa drogi wewnętrznej w m. Adelina" na przebudowę urządzeń wodnych:

1. dwóch przepustów pod koroną drogi wewnętrznej i w pasie drogi powiatowej Nr 3429L obręb 0192 Adelina, gm. Werbkowice:
- w km 0+006,34 na dz. nr ewid. 99 obręb 0192 Adelina, gm. Werbkowice, pow. hrubieszowski z przepustu z kręgów betonowych Ø 800 o długości 10,0 m na przepust Ø 800 z rur HDPE o długości 16,0 m,
- w km 0+078,59 na dz. nr ewid. 119, 120, 64 obręb 0192 Adelina, gm. Werbkowice, pow. hrubieszowski z przepustu z kręgów betonowych Ø 600 o długości 6,0 m na przepust Ø 600 z rur HDPE o długości 8,0 m,

Nowe przepusty pod koroną drogi wykonane będą z rur HDPE o średnicy Ø 800 mm i Ø 600 mm ułożone na ławie z kruszywa 0/31,5. Wlot i wylot przepustów zostanie zabezpieczony poprzez wykonanie ścian czołowych prefabrykowanych żelbetowych dla przepustu Ø 800 mm i skosów betonowych dla przepustu Ø 600 mm.

Parametry przepustów po przebudowie wraz z lokalizacją według współrzędnych w geodezyjnym układzie odniesienia PL-ETRF 2000:

Przepusty pod koroną drogi				wlot			wylot			Numer działki
				współrzędne		rzędna	współrzędne		rzędna	
nr	kilometraż	Średnica [mm]	Długość [m]	X	Y	m n.p.m.	X	Y	m n.p.m.	
1	0+006,34	800	16	5613755, 0479	8484123, 1841	206,62	5613753, 0557	8484139, 0596	206,34	99 obręb 0192 Adelina
2	0+078,59	600	8	5614088, 3699	8484210, 9483	207,36	5614095, 5200	8484207, 3600	207,31	119; 120; 64 obręb 0192 Adelina

2. rowu od km 0+078,10 do km 0+102,60 na dz. nr ewid. 64 obręb 0192 Adelina, gm. Werbkowice, pow. hrubieszowski poprzez ukształtowanie jego przekroju poprzecznego polegające na wykonaniu dna o szerokości 0,4 m, skarpy i przeciwskarpy o nachyleniu 1:1,5.

Parametry rowu ziemnego po przebudowie wraz z lokalizacją według współrzędnych w geodezyjnym układzie odniesienia PL-ETRF 2000:

Lp.	Typ rowu	Głębokość minimalna [m]	Szerokość dna [m]	Nachylenie skarp	Długość [m]	Początek		Koniec		Numer działki
						współrzędne		współrzędne		
						X	Y	X	Y	
1	Trapezowy (ziemny) Strona prawa drogi	0,50	0,40	1:1,50	24,50	5614094.9385	8484232.6127	5614088.3699	8484210.9483	64 obręb 0192 Adelina

II. Zobowiązać stronę uprawnioną opisana w pkt I decyzji do:

1. wykonania przebudowy przedmiotowych urządzeń wodnych zgodnie z przedłożoną dokumentacją;
2. utrzymywania przepustów i rowu ziemnego w należytym stanie technicznym pozwalającym na prawidłową eksploatację;
3. przestrzegania warunków określonych w niniejszym pozwoleniu wodnoprawnym.

U z a s a d n i e n i e

Wnioskiem z dnia 26.01.2024 r. Pan Michał Jeleń działający w imieniu i na rzecz Gminy Werbkowice na podstawie pełnomocnictwa udzielonego przez Panią Agnieszkę Skubis – Rafalską – Wójta Gminy Werbkowice z dnia 13.10.2023 r., znak: RO.077.1.37.2023.KW wystąpił do Dyrektora Zarządu Zlewni w Białej Podlaskiej Państwowego Gospodarstwa Wodnego Wody Polskie o udzielenie pozwolenia wodnoprawnego w ramach zadania pn. „Budowa drogi wewnętrznej w m. Adelina" na przebudowę dwóch przepustów pod koroną drogi wewnętrznej i w pasie drogi powiatowej Nr 3429L na dz. nr ewid. 99, 119, 120, 64 obręb 0192 Adelina, gm. Werbkowice oraz na przebudowę rowu od km 0+078,10 do km 0+102,60 na dz. nr ewid. 64 obręb 0192 Adelina, gm. Werbkowice, pow. hrubieszowski.

Ze względu na braki formalno-prawne pismem z dnia 08.02.2024 r. wezwano Wnioskodawcę do uzupełnienia dokumentacji. Wniosek uzupełniono dnia 14.02.2024 r.

Do wniosku załączono dokumentację wymaganą przepisami art. 407 ustawy tj. operat wodnoprawny z 2024 r. opracowany przez mgr inż. Michała Jeleń, opis prowadzenia zamierzonej działalności niezawierający określeń specjalistycznych, potwierdzenie wniesienia opłaty za wydanie pozwolenia wodnoprawnego oraz decyzję o ustaleniu lokalizacji inwestycji celu publicznego z dnia 04.01.2024 r., znak: RIP.6733.2.2023.HD.

Zgodnie z art. 61 oraz art. 10 Kpa zawiadomieniem z dnia 21.02.2024 r. znak: LB.ZUZ.4210.34.2024 powiadomiono strony o wszczęciu postępowania w przedmiotowej sprawie. W oparciu o art. 400 ust. 7 i art. 401 ust. 1 ustawy Prawo wodne o toczącym się postępowaniu administracyjnym poinformowano także opinię publiczną poprzez umieszczenie Obwieszczenia Dyrektora Zarządu Zlewni w Białej Podlaskiej na tablicy ogłoszeń w siedzibie Zarządu Zlewni w Białej Podlaskiej i na stronie internetowej Biuletynu Informacji Publicznej Państwowego Gospodarstwa Wodnego Wody Polskie, a także na tablicy ogłoszeń Urzędu Gminy Werbkowice i Starostwa Powiatowego w Hrubieszowie oraz na stronach podmiotowych Biuletynu Informacji Publicznej tych urzędów. W okresie od daty wszczęcia postępowania do dnia udzielenia niniejszego pozwolenia wodnoprawnego nie wpłynęły żadne zastrzeżenia dotyczące udzielenia przedmiotowego pozwolenia.

Wobec faktu, że we wskazanym stronom terminie nie wpłynęły dodatkowe materiały, dokonano analizy całokształtu akt sprawy, na podstawie których ustalono następujący stan prawny.

Zgodnie z art. 16 pkt 65 ustawy Prawo wodne przez urządzenia wodne rozumie się urządzenia lub budowle służące do kształtowania zasobów wodnych lub korzystania z tych zasobów. Na podstawie art. 389 pkt 6 ustawy Prawo Wodne pozwolenie wodnoprawne wymagane jest na wykonanie urządzeń wodnych. Przepisy ustawy Prawo wodne dotyczące wykonania urządzeń wodnych stosuje się odpowiednio do odbudowy, rozbudowy, nadbudowy, przebudowy, rozbiórki lub likwidacji tych urządzeń, z wyłączeniem robót związanych z utrzymaniem urządzeń wodnych w celu zachowania ich funkcji (art. 17 ust. 1 pkt 4). Stosownie do art. 397 ust. 3 pkt 2 ustawy Prawo wodne organem właściwym do wydania przedmiotowego pozwolenia wodnoprawnego jest Dyrektor Zarządu Zlewni w Białej Podlaskiej.

Pozwolenie wodnoprawne nie rodzi praw do nieruchomości i urządzeń wodnych koniecznych do jego realizacji oraz nie narusza prawa własności i uprawnień osób trzecich przysługujących wobec tych nieruchomości i urządzeń – art. 393 ust. 4 ustawy Prawo wodne.

Celem zamierzonego korzystania z wód jest przebudowa dwóch przepustów pod koroną drogi wewnętrznej i w pasie drogi powiatowej Nr 3429L w m. Adelina: w km 0+006,34 na dz. nr ewid. 99 obręb 0192 Adelina, gm. Werbkowice, pow. hrubieszowski z przepustu z kręgów betonowych Ø 800 o długości 10,0 m na przepust Ø 800 z rur HDPE o długości 16,0 m; w km 0+078,59 na dz. nr ewid. 119, 120, 64 obręb 0192 Adelina, gm. Werbkowice, pow. hrubieszowski z przepustu z kręgów betonowych Ø 600 o długości 6,0 m na przepust Ø 600 z rur HDPE o długości 8,0 m oraz przebudowa rowu ziemnego od km 0+078,10 do km 0+102,60 na dz. nr ewid. 64 obręb 0192 Adelina, gm. Werbkowice, pow. hrubieszowski poprzez ukształtowanie jego przekroju poprzecznego polegające na wykonaniu dna o szerokości 0,4 m, skarpy i przeciwskarpy o nachyleniu 1:1,5.

Przebudowa przedmiotowych urządzeń wodnych podyktowana jest zmianą zagospodarowania terenu pasa drogowego w szczególności związaną z budową nowej nawierzchni jezdni drogi wewnętrznej w związku z realizacją zadania pn. „Budowa drogi wewnętrznej w m. Adelina".

Teren planowanej inwestycji położony jest w obrębie jednolitych części wód powierzchniowych JCWP RW „Huczwa od Sieniochy do ujścia" wg rejestru krajowego nr RW20001626714299. Jest to naturalna część wód o złym stanie ogólnym, zagrożona ryzykiem nieosiągnięcia celów środowiskowych.

Przedmiotowa inwestycja położona jest również w obszarze jednolitej części wód podziemnych JCWPd oznaczonych kodem europejskim PLGW2000121, która charakteryzuje się dobrym stanem pod

względem ilościowym i dobrym stanem chemicznym. Celem środowiskowym dla JCWPd jest utrzymanie dobrego stanu chemicznego i dobrego stanu ilościowego. Osiągnięcie celów środowiskowych dla tej części wód jest niezagrożone.

Inwestycja nie narusza ustaleń wynikających z art. 396 ust. 1 ustawy Prawo Wodne – korzystanie z wód nie narusza ustaleń planu gospodarowania wodami na obszarze dorzecza, ustaleń planów ochrony i planów zadań ochronnych dla obszarów chronionych, ustaleń planu zarządzania ryzykiem powodziowym, ustaleń planu przeciwdziałania skutkom suszy, ustaleń krajowego programu oczyszczania ścieków komunalnych, ustaleń decyzji lokalizacji inwestycji celu publicznego, a także wymagań ochrony zdrowia ludzi, środowiska, ochrony przyrody i dóbr kultury wpisanych do rejestru zabytków oraz wynikających z przepisów ustawy oraz przepisów odrębnych.

Planowana inwestycja znajduje się na granicy obszaru Natura 2000 - Ostoja Tyszowiecka na podstawie ustawy z dnia 16 kwietnia 2004 r. o ochronie przyrody (tj. Dz. U z 2023 r., poz. 1336 z późn. zm.)

W oparciu o zebrany i przekazany do Dyrektora Zarządu Zlewni w Białej Podlaskiej materiał w sprawie uznano, że nie istnieją przeszkody do wydania pozwolenia wodnoprawnego w podanym zakresie i na ustalonych warunkach.

Mając powyższe na względzie orzeczono jak w sentencji.

POUCZENIE

Pozwolenie wodnoprawne wygasa jeżeli Wnioskodawca – w rozumieniu ustawy z dnia 20 lipca 2017 r. Prawo wodne – nie rozpoczął wykonywania robót w terminie 3 lat od dnia, w którym niniejsze pozwolenie wodnoprawne stanie się ostateczne.

Zgodnie z art. 127 § 1 i 2 K.p.a. od niniejszej decyzji przysługuje odwołanie do Dyrektora Regionalnego Zarządu Gospodarki Wodnej w Lublinie za pośrednictwem Dyrektora Zarządu Zlewni w Białej Podlaskiej w terminie 14 dni od daty jej doręczenia.

Stosownie do art. 127 a K.p.a. przed upływem terminu do wniesienia odwołania strona może zrzec się prawa do wniesienia odwołania wobec organu administracji publicznej, który wydał decyzję.

Z dniem doręczenia organowi administracji publicznej oświadczenia o zrzeczeniu się prawa do wniesienia odwołania przez ostatnią ze stron postępowania, decyzja staje się ostateczna i prawomocna.

Zgodnie z art. 398 ust. 3 ustawy Prawo wodne, opłatę za wydanie pozwolenia wodnoprawnego w wysokości 572,00 zł uiszczono na konto Regionalnego Zarządu Gospodarki Wodnej w Lublinie.

PAŃSTWOWE GOSPODARSTWO WODNE WODY POLSKIE * 18 *

Dyrektor
Henryk Gmitruczuk

Wobec niezaskarżenia niniejsza decyzja w dniu 18.04.2024 r. stała się ostateczna i podlega wykonaniu

Biała Podlaska, dnia 22.04.2024 r.

Z upoważnienia Dyrektora Zarządu Zlewni w Białej Podlaskiej
Grzegorz Burda
Kierownik Działu Systemu Informacyjnego Gospodarowania Wodami

Decyzję otrzymują (za zwrotnym poświadczeniem odbioru):

1. Pan Michał Jeleń - pełnomocnik Gminy Werbkowice;
2. Gmina Werbkowice;
3. Powiatowy Zarząd Dróg w Hrubieszowie;
4. Powiat Hrubieszowski;
5. Pani Jolanta Kulik;
6. Pani Iwona Kulik;
7. A/a – ZUZ.

Do wiadomości (po uprawomocnieniu):

1. RDOŚ w Lublinie, Wydział Spraw Terenowych II w Chełmie;
2. Wydział Systemu Informacyjnego Gospodarowania Wodami, PGW Wody Polskie RZGW w Lublinie.

Klauzula informacyjna dotycząca przetwarzania danych osobowych

Zgodnie z art. 13 ust. 1 i 2 Rozporządzenia Parlamentu Europejskiego i Rady (UE) 2016/679 z dnia 27 kwietnia 2016 r. w sprawie ochrony osób fizycznych w związku z przetwarzaniem danych osobowych i w sprawie swobodnego przepływu takich danych oraz uchylenia dyrektywy 95/46/WE (ogólne rozporządzenie o ochronie danych osobowych) (Dz. Urz. UE L 119 z 04.05.2016, str. 1 z późn. zm., dalej jako: Rozporządzenie) Państwowe Gospodarstwo Wodne Wody Polskie informuje:

1) administratorem Pani/Pana danych osobowych jest **Państwowe Gospodarstwo Wodne Wody Polskie z siedzibą w Warszawie 00-848, ul. Żelazna 59A**

2) Kontakt z Inspektorem Ochrony Danych w Państwowym Gospodarstwie Wodnym Wody Polskie możliwy jest pod adresem e-mail: iod@wody.gov.pl lub listownie pod adresem: Państwowe Gospodarstwo Wodne Wody Polskie, 00-848 Warszawa ,ul. Żelazna 59A z dopiskiem „Inspektor ochrony danych", a także z Regionalnym Inspektorem Ochrony Danych pod adresem e-mail: riod.lublin@wody.gov.pl

3) Pani/Pana dane osobowe przetwarzane będą **w celu**:

8. wypełnienia obowiązków prawnych ciążących na administratorze, (podstawa prawna: art. 6 ust. 1 lit c Rozporządzenia);
9. wykonania umowy, której stroną jest osoba, której dane dotyczą, lub do podjęcia działań przed wykonaniem umowy, (podstawa prawna: art. 6 ust. 1 lit b Rozporządzenia);
10. wykonania zadania realizowanego w interesie publicznym lub w ramach sprawowania władzy publicznej (podstawa prawna: art. 6 ust. 1 lit. e Rozporządzenia);
11. w pozostałych przypadkach Pani/Pana dane osobowe przetwarzane będą wyłącznie na podstawie wcześniej udzielonej zgody w zakresie i celu określonym w treści zgody, (podstawa prawna: art. 6 ust. 1 lit a Rozporządzenia).

4) **Odbiorcą** Pani/Pana danych osobowych mogą być:

- organy władzy publicznej oraz podmioty wykonujące zadania publiczne lub działające na zlecenie organów władzy publicznej, w zakresie i w celach, które wynikają z przepisów powszechnie obowiązującego prawa.

5) Pani/Pana dane osobowe będą przetwarzane przez okres niezbędny do realizacji wskazanych w pkt. 3 celów przetwarzania, albo wycofania przez Panią/Pana zgody na ich przetwarzanie.

6) W związku z przetwarzaniem Pani/Pana danych osobowych przysługują Pani/Panu następujące uprawnienia:

1. **prawo dostępu do danych osobowych**, w tym prawo do uzyskania kopii tych danych;
2. **prawo do żądania sprostowania** (poprawiania) danych osobowych – w przypadku gdy dane są nieprawidłowe lub niekompletne;
3. **prawo do żądania ograniczenia przetwarzania** danych osobowych – w przypadku, gdy:
12. osoba, której dane dotyczą kwestionuje prawidłowość danych osobowych,
13. administrator nie potrzebuje już danych dla swoich celów, ale osoba, której dane dotyczą, potrzebuje ich do ustalenia, obrony lub dochodzenia roszczeń,
4. **prawo wniesienia skargi** do Prezesa Urzędu Ochrony Danych Osobowych gdy uzna Pani/Pan, iż przetwarzanie danych osobowych Pani/Pana dotyczących narusza przepisy ogólnego rozporządzenia o ochronie danych osobowych z dnia 27 kwietnia 2016 r.;
5. **prawo do cofnięcia zgody w** przypadku gdy przetwarzanie danych osobowych odbywa się na podstawie zgody osoby na przetwarzanie danych osobowych (art. 6 ust. 1 lit a Rozporządzenia), prawo do cofnięcia zgody przysługuje Pani/Panu w dowolnym momencie, cofnięcie udzielonej zgody nie ma wpływu na zgodność przetwarzania, którego dokonano na podstawie zgody przed jej cofnięciem.

7) Podanie przez Panią/Pana danych osobowych jest obowiązkowe, w sytuacji gdy przesłankę przetwarzania danych osobowych stanowi przepis prawa lub zawarta między stronami umowa, w przypadku gdy przetwarzanie odbywa się na podstawie zgody, podanie danych osobowych Administratorowi jest dobrowolne jednak ich niepodanie skutkuje brakiem realizacji zamierzonego celu.

8) Pani/Pana dane mogą być przetwarzane w sposób zautomatyzowany i mogą podlegać profilowaniu.